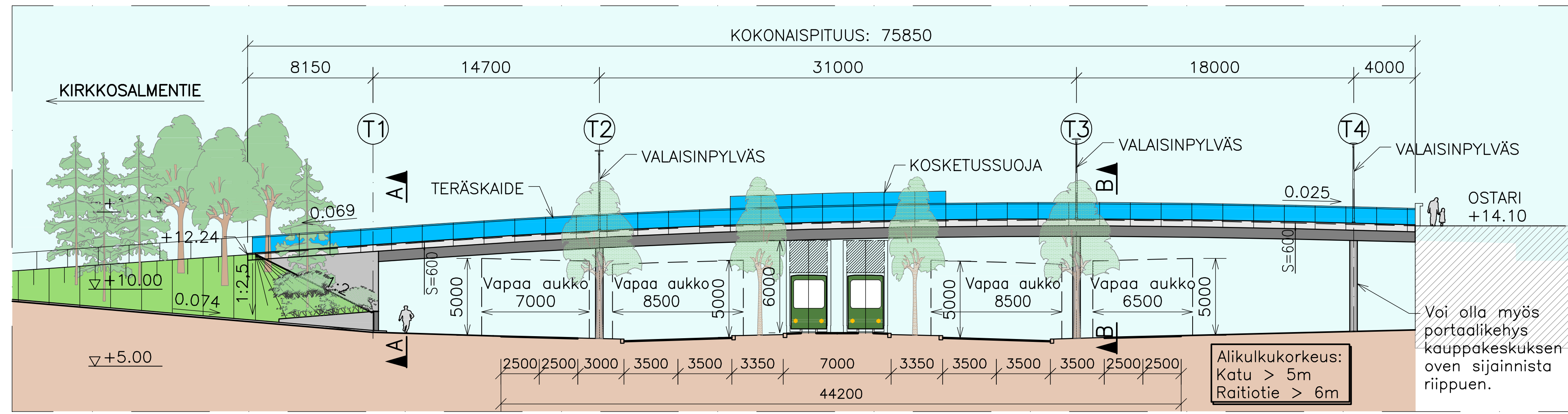
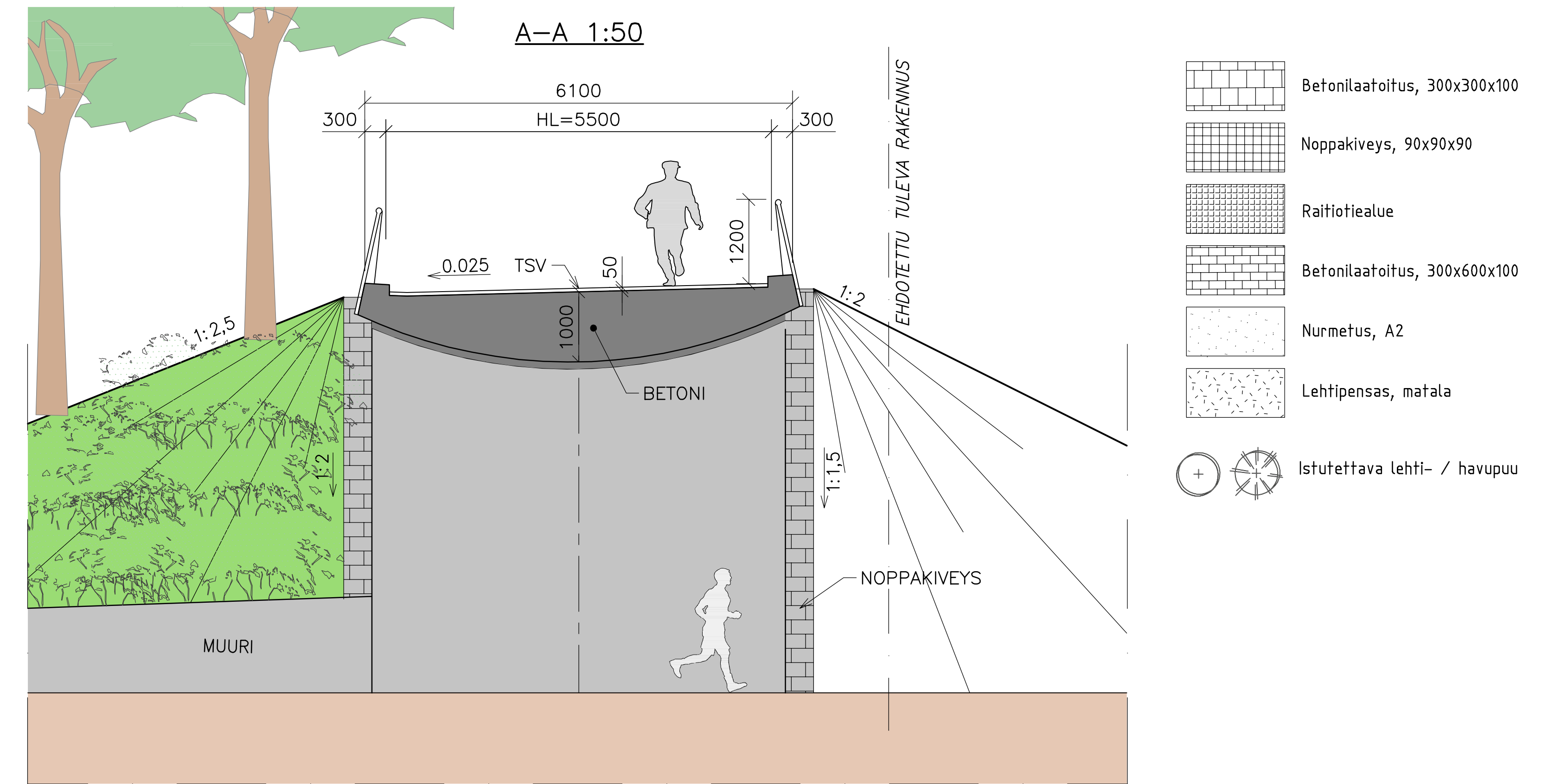


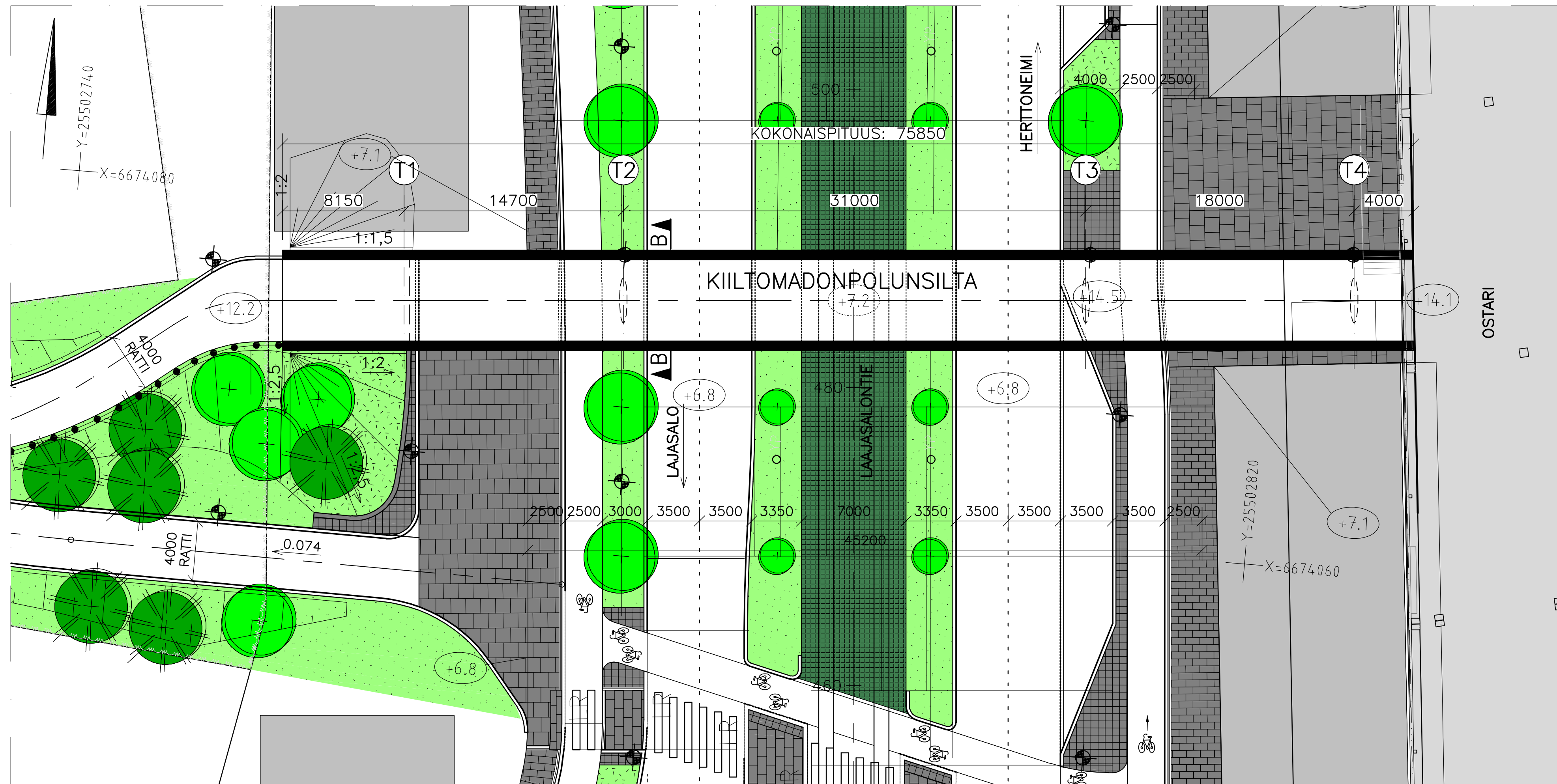
SIVUKUVA 1:200



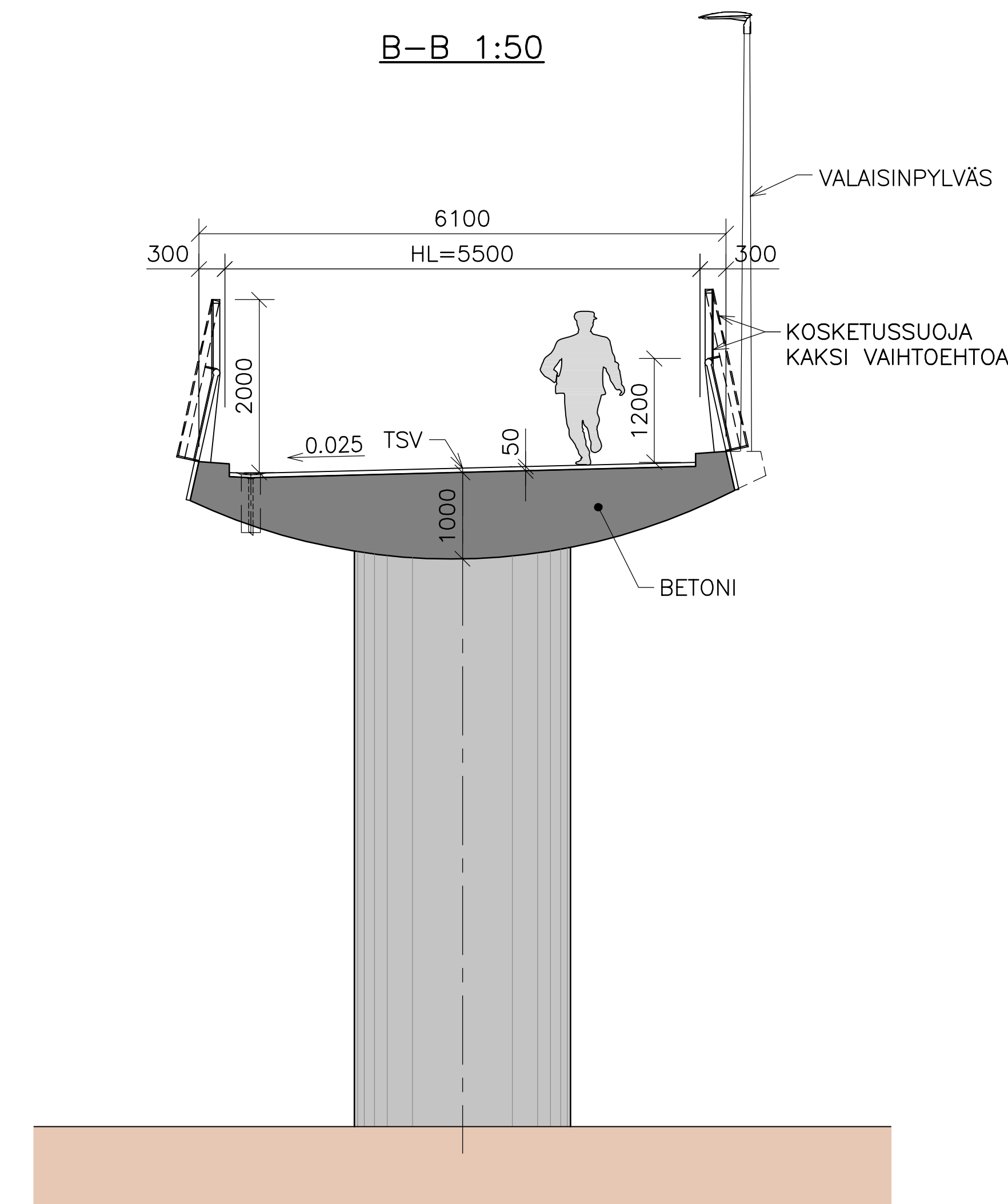
A-A 1:50



TASOKUVA 1:200



B-B 1:50



SILTAPAIKAN KARTTA



Helsinki Kaupunkiympäristön toimiala		www.hel.fi	
KAUPUNSI, OSA-ALUE		sähköposti: etunimi.sukunimi@hel.fi	
49. Laajasalo, Yliskylä			
LAAJASALONTIE			
välillä Reposalmentie - Yliskyläntie			
KIILTOMADONPOLUNSIILTA			
Katusuunnitelmien pääpiirustus			
NK	LITTY	NRO	KHS
1:200	KORVAA	6034/400	KYLK
1:50	KORVATTU	TASOKOORDINAATIT:	HYV.
	ASEMAKAAVA	ETRS-GK25	29.05.2020
	11743	KORKEUSJÄRJESTELMÄ:	TARK.
		N2000	29.05.2020
			PROJ.
			29.05.2020
			HYV.
			29.05.2020
			TARK.
			29.05.2020
			LAAT.
			29.05.2020