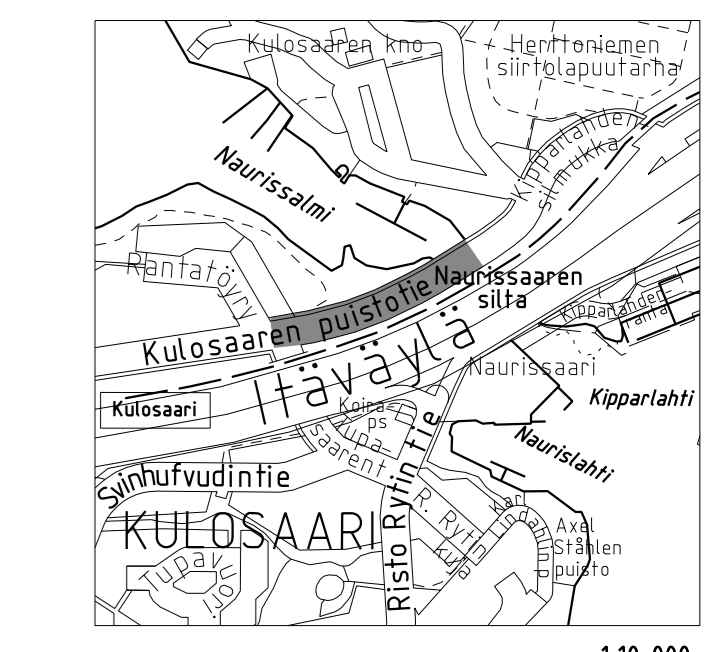
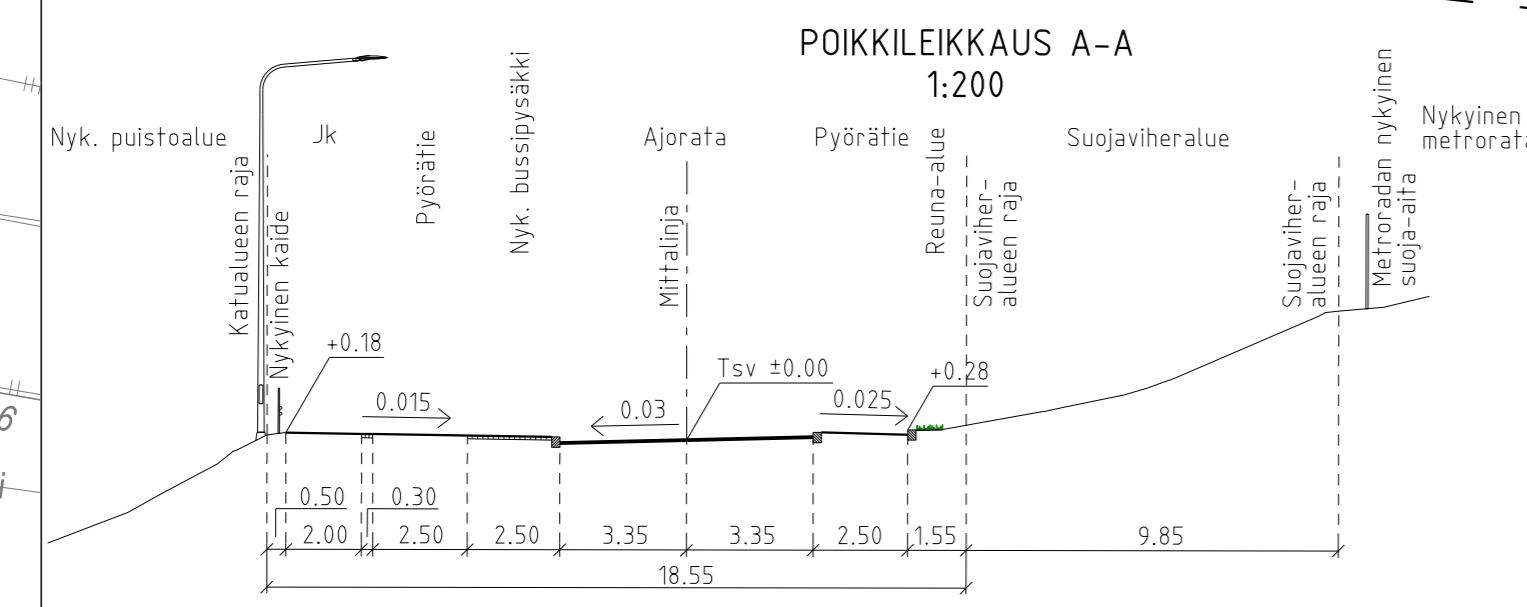
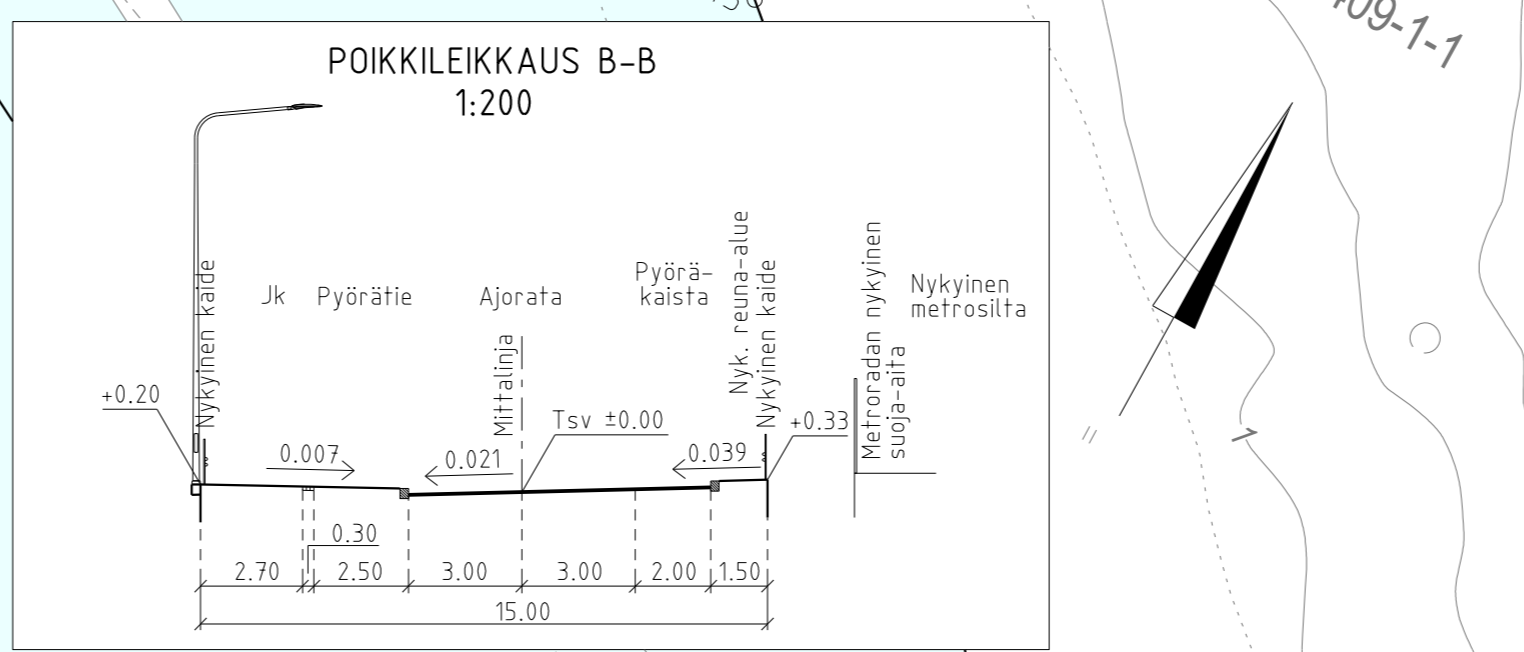


- PIIRUSTUSMERKINNÄT**
- Ajorata/jalkakäytävä, asfalttia
 - Pyörätie, punainen, asfalttia
 - Nykyinen noppakiveys
 - Nurmetus
 - Vesistö
 - Nykyinen betonikiveys
 - Kadun likimääräinen korkeusasema
 - Kadun nykyinen korkeusasema
 - Nykyinen lehtipuu 8 kpl
 - Poistettava puu 11 kpl
 - Reunatuki, luonnonkivi, punainen
 - Madallettu reunatuki, luonnonkivi, punainen
 - Luisakattu reunatuki, luonnonkivi, punainen
 - 3:n kiven harmaa noppakiviraita
 - Nykyinen valaisinpylväs

Katu kuivatetaan hulevesiviemäreillä, jotka liitetään olemassa oleviin viemäriin.



1:10 000

Helsinki Kaupunkiympäristön toimiala		www.hel.fi	
KAUP OSA, OSA-ALUE		sähköposti: etunimi.sukunimi@hel.fi	
42. Kulosaari, 43. Herttoniemi			
KULOOSAAREN PUISTOTIE			
välillä Tupasaarentie-Kipparlahdensilmukka			
Katusuunnitelma			
MK	LIITTYÄ	NRD	KHS
1:500,	KORVAA	31556/1	KYLK
1:200	KORVATTU	TASOKOORDINAATIO:	HYV. 24.3.2023 R. Putkonen
	ASEMAKAAVA	ETRS-GK25	TARK. 24.3.2023 I. Rantanen
	LIIKENNES.	KORKEUSJÄRJESTELMÄ:	PROJ. 24.3.2023 J. Hurskainen
		N2000	HYV. 24.3.2023 J. Lahti
			TARK. 24.3.2023 J. Väätäinen
			LAAT. 24.3.2023 J. Heinonen
SITOWISE		Sitowise Oy 020 747 6000 www.sitowise.com	