

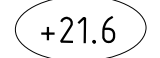
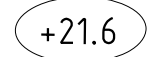




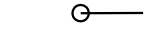

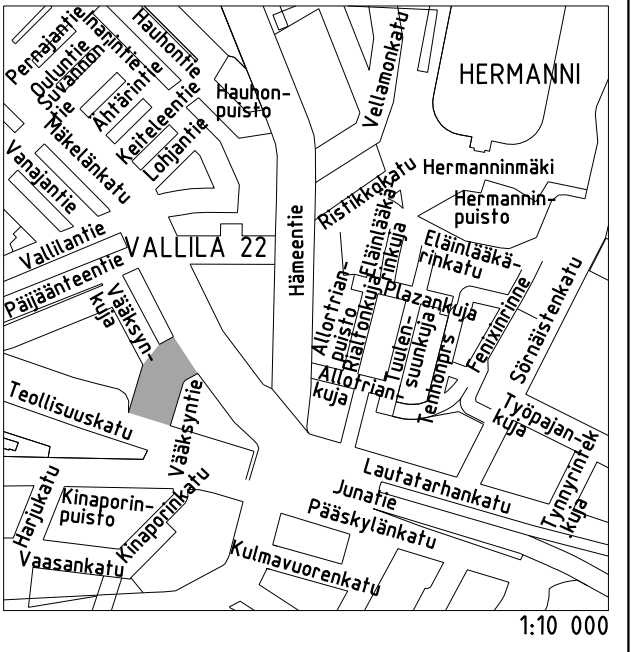
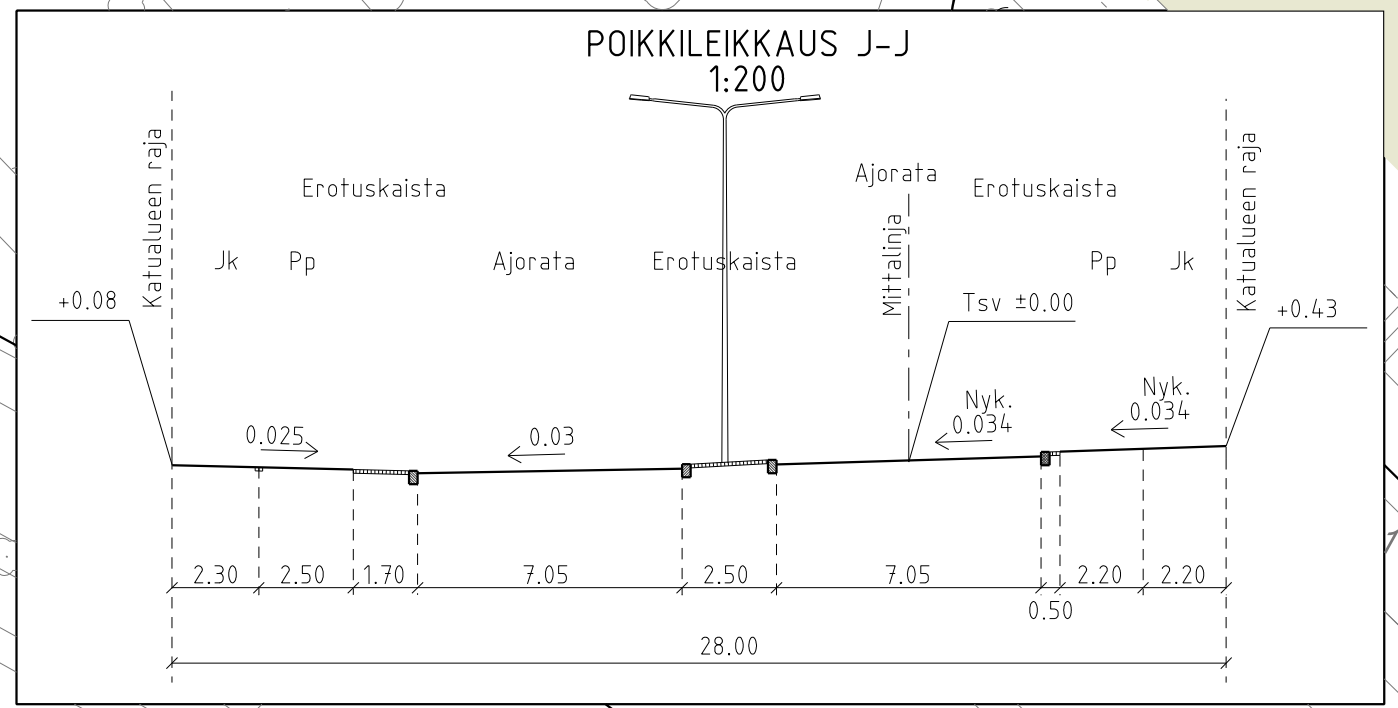


- PIIRUSTUSMERKINNÄT**
-  Ajorata/jalkakäytävä/jk+pp, asfalttia
 -  Noppakiveys, sekavärinen
 -  Kadun likimääräinen korkeusasema
 -  Kadun nykyinen korkeusasema
 -  2:n kiven harmaa noppakiviraita
 -  3:n kiven harmaa noppakiviraita
 -  Valaisinpylväs
 -  Liikennevalopylväs
 -  Portaali
 -  Yhteiskäyttöpylväs
- Katu kuivatetaan hulevesiviemäreillä.



Helsinki		Kaupunkiympäristön toimiala		www.hel.fi	
KAUP. OSA, OSA-ALUE		22. Vallila, 220 Vallila		sähköposti: etunimi.sukunimi@hel.fi	
VÄÄKSYNTIE					
Katusuunnitelma					
MK	LIITTYY	NRO	KHS		
1:500	KORVAA	30903/1			
1:200	KORVATTU	TASOKOORDINAATISTO:	HYV.	1.3.2019	R. Puukonen
	ASEMAKAAVA	ETRS-GK25	TARK.	1.3.2019	I. Rantanen
	LIIKENNES.	KORKEUSJÄRJESTELMÄ:	PROJ.	1.3.2019	M. Kaalikoski
		N2000	HYV.	1.3.2019	J. Väätäinen
SITOWISE			TARK.	1.3.2019	J. Väätäinen
			LAAT.	1.3.2019	V. Siltanen / A. Heinonen
			Tuulikuja 2 02100 Espoo 020 747 6000 www.sitowise.com		