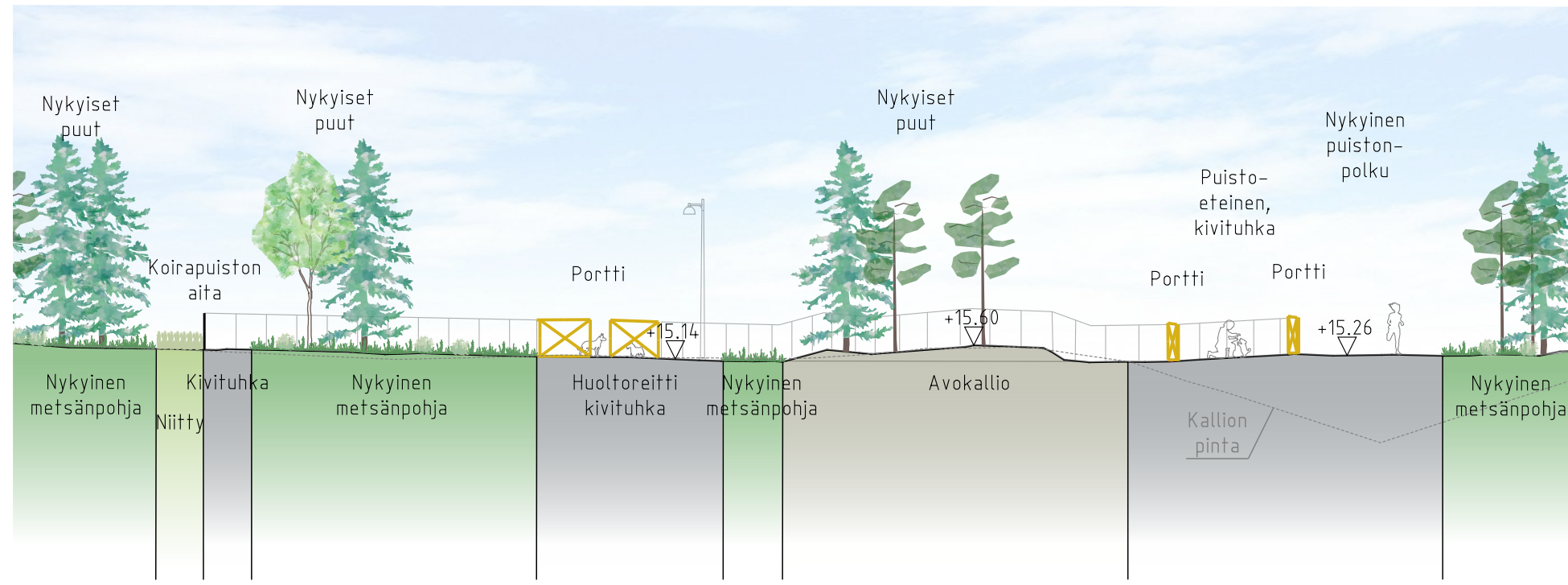
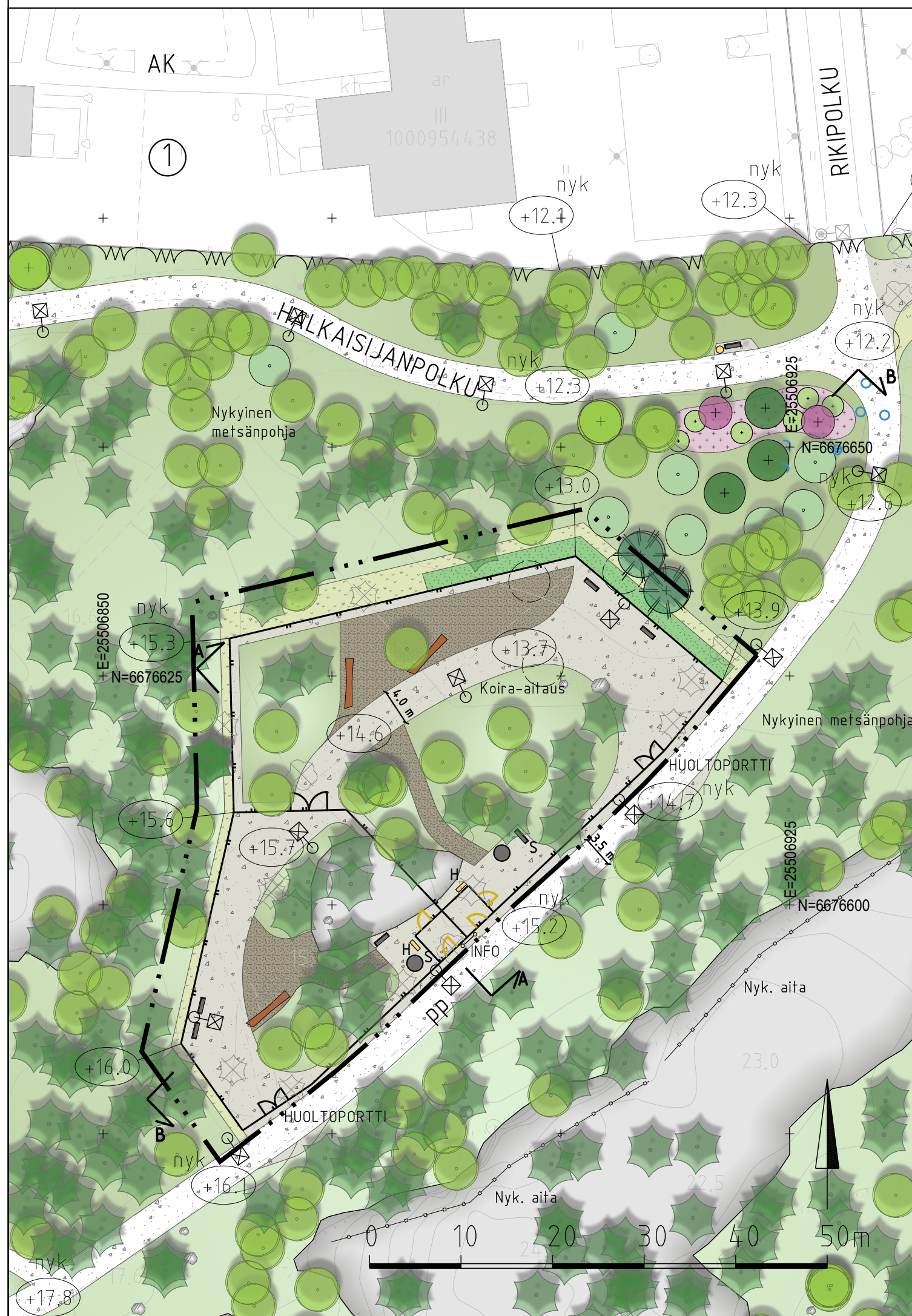
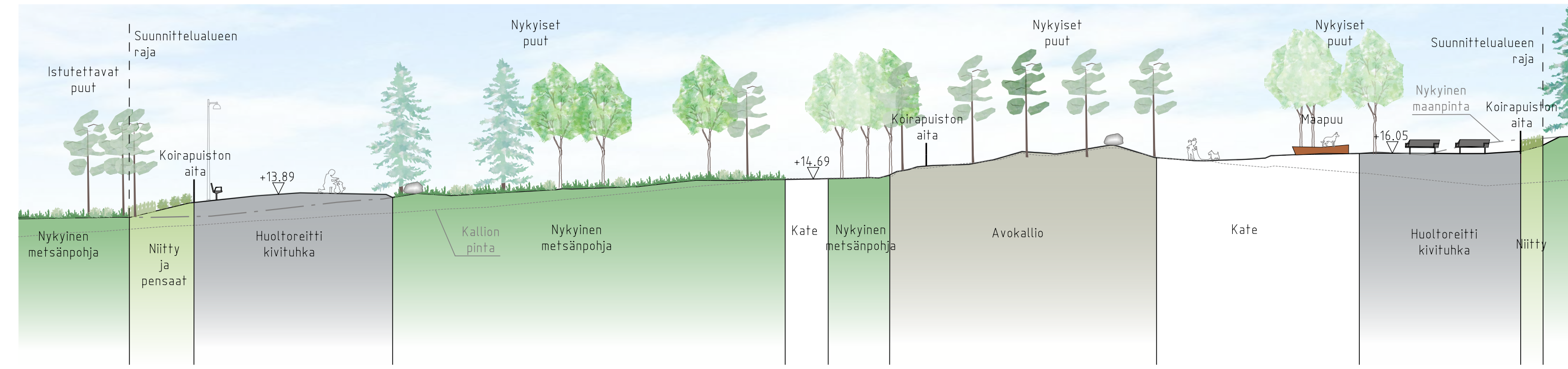


Haruspuiston koirapuisto
Leikkaus A - A, 1:200



Haruspuiston koirapuisto
Leikkaus B - B, 1:200

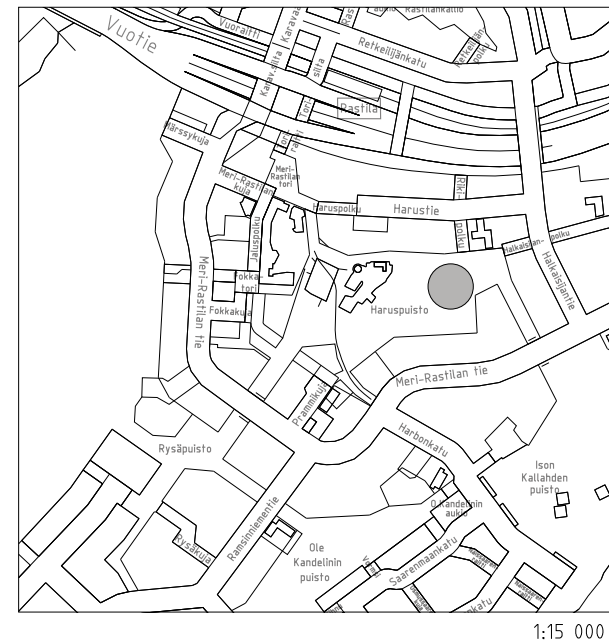


PIIRUSTUSMERKINNÄT

- Suunnittelualueen raja
- Nykyinen havu- tai lehtipuu
- Poistettava havupuuna, 12 kpl
- Poistettava lehtipuu, 4 kpl
- Istutettava lehtipuu
- Yksittäispensas, korkea
- Istutettava havupuuna
- Pieni kukkiva puu
- Nykyinen koeistutuspuu, siirretään muualle Haruspuiston alueella:
- Koeistutuspuu, säilyvä sijainti
- Koeistutuspuu, vanha sijainti
- Koeistutuspuu, uusi sijainti
- Lehtipensas, matala
- Perenna-, heinä- ja pensasistutus
- Nykyinen puisto-polku, kivituhka
- Kivituhka, harmaa
- Avokallio
- Tassunpohja-seos
- Nyk. aita
- Kulkuportti, h=1600 mm, keltainen
- Huoltoportti, h=1600 mm, harmaa
- Metallilanka-aita, h=1600 mm, harmaa
- Pylväsvalaisin
- Hulevesikaivo
- Nykyinen maakivi
- Maapuut (alueelta poistettavista puista)
- Puiston likimääräinen korkeusasema

KALUSTEET:

- Penkki, harmaa, esteetön
- Infotaulu ja kyltti, harmaa
- Syväkeräyssäiliö
- Hiekoituslaatikko



LUONNOS 26.4.2024

Helsinki Kaupunkiympäristön toimiala		www.hel.fi sähköposti: etunimi.sukunimi@hel.fi	
KAUP. OSA, OSA-ALUE 54. Vuosaari, 544. Meri-Rastila			
HARUSPUISTO Koirapuisto			
Puistosuunnitelma			
MK	LITTY	NRO	KHS
1:500	KORVAA	VI06364/2	KYLK
1:200	KORVATTU	TASOKOORDINAATISTO: ETRS-GK25	HYV.
	ASEMAKAAVA	12570	TARK.
	LIKENNES.	xxxx	PROJ.
RAMBOLL		Ramboll Finland Oy Pl. 25, Itsehallintokuja 3 02601 ESPOO puh. 020 755 611	HYV. TARK. LAAT.