
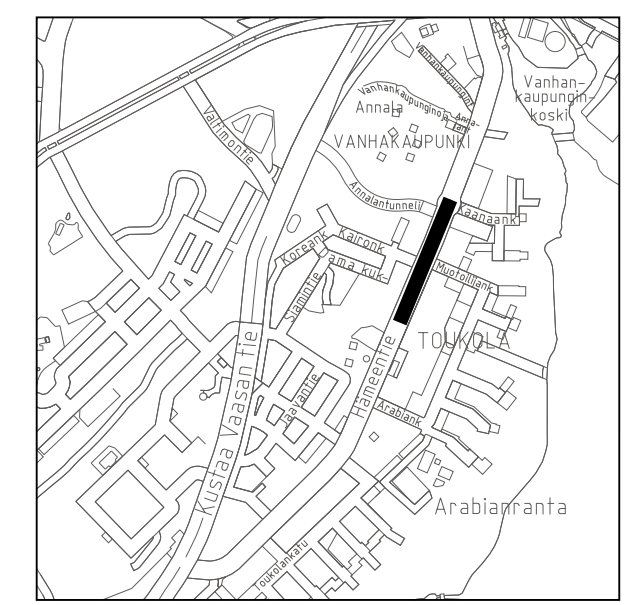
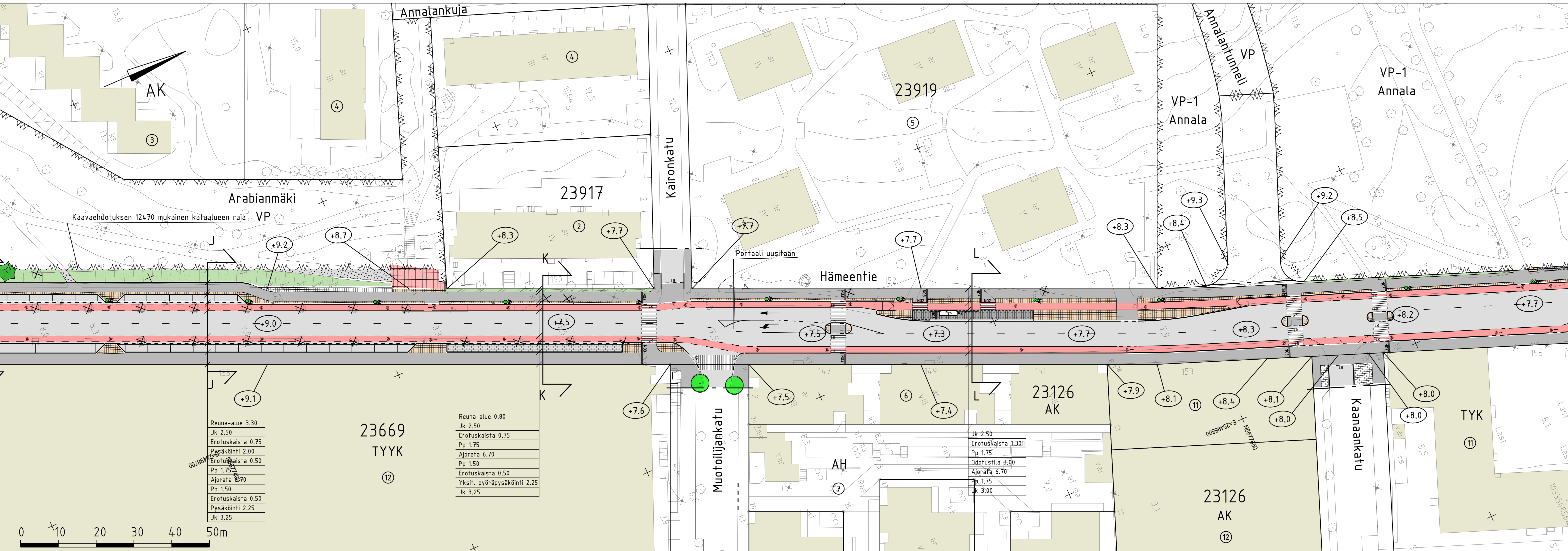


PIIRUSTUSMERKINNÄT

- Ajorata, asfaltti, harmaa
- Jk-tie, asfaltti, harmaa
- Pp-tie, asfaltti, punainen
- Reunatuki, luonnonkivi, punainen
- Reunatuki, madallettu, luonnonkivi
- Reunatuki, luiskattu, luonnonkivi
- Reunatuki, nykyinen
- Poistettava lehtipuu
- Nykyinen lehtipuu
- Nykyinen havupuu
- Kadun liikimääräinen korkeusasema
- Nurmi
- Betonikiveys, harmaa
- Betonikiveys, musta
- Noppakivi, sekavärinen
- Pysäkkikiveys: Musta betonikivi, Valkoinen huomiokiviraita noppakiviraita, vaalean harmaa
- Valaisin
- Valaisin + köynnös
- Kolmen noppakiven raita harmaa, hiihtadanta
- Pysäkki
- Jäteastia
- Pysäkkikaide

Katu kuvitetaan hulevesiviemäreillä (jotka liitetään Muotolijankadun ja Kaanaankadun olemassa oleviin viemäriin)



Reuna-alue	0.80
Jk	2.50
Erotuskaista	0.75
Pp	1.75
Ajorata	6.70
Pp	1.50
Erotuskaista	0.50
Yksit. pyöräpysäköinti	2.25
Jk	3.25

Jk	2.50
Erotuskaista	1.30
Pp	1.75
Odotustila	3.00
Ajorata	6.70
Pp	1.75
Jk	3.00

LUONNOS 22.12.2021

Helsinki Kaupunkiympäristön toimiala		www.hel.fi sähköposti: etunimi.sukunimi@hel.fi	
KAUP.O.SA, OSA-ALUE 23. Toukola, 27. Vanhakaupunki			
HÄMEENTIE välillä Arabianmäki-Kaanaankatu			
Katusuunnitelma			
MK	LIITTY	NRO	KHS
1:500	KORVAA	31309/4	KYLK
	KORVATTU	TASKOORDINAATISTO: ETRS-GK25	HYV.
	ASEMAKAAVA	10240_1708	TARK.
	LIKENNES.	Ksik 2011-0598, 2014-013608	PROJ.
		KORKEUSJÄRJESTELMÄ: N2000	
	Ramboll Finland Oy	PL 25, Itsehallintokuja 3	HYV. 29.1.2021 Tauno Mäkelä
	02601 ESPOO	puh. 020 755 611	TARK. 29.1.2021 Teemu Matilainen
			LAAT. 29.1.2021 Tuomas Turunen