

Tammitie, Härkähaka ja Puistikko 1660

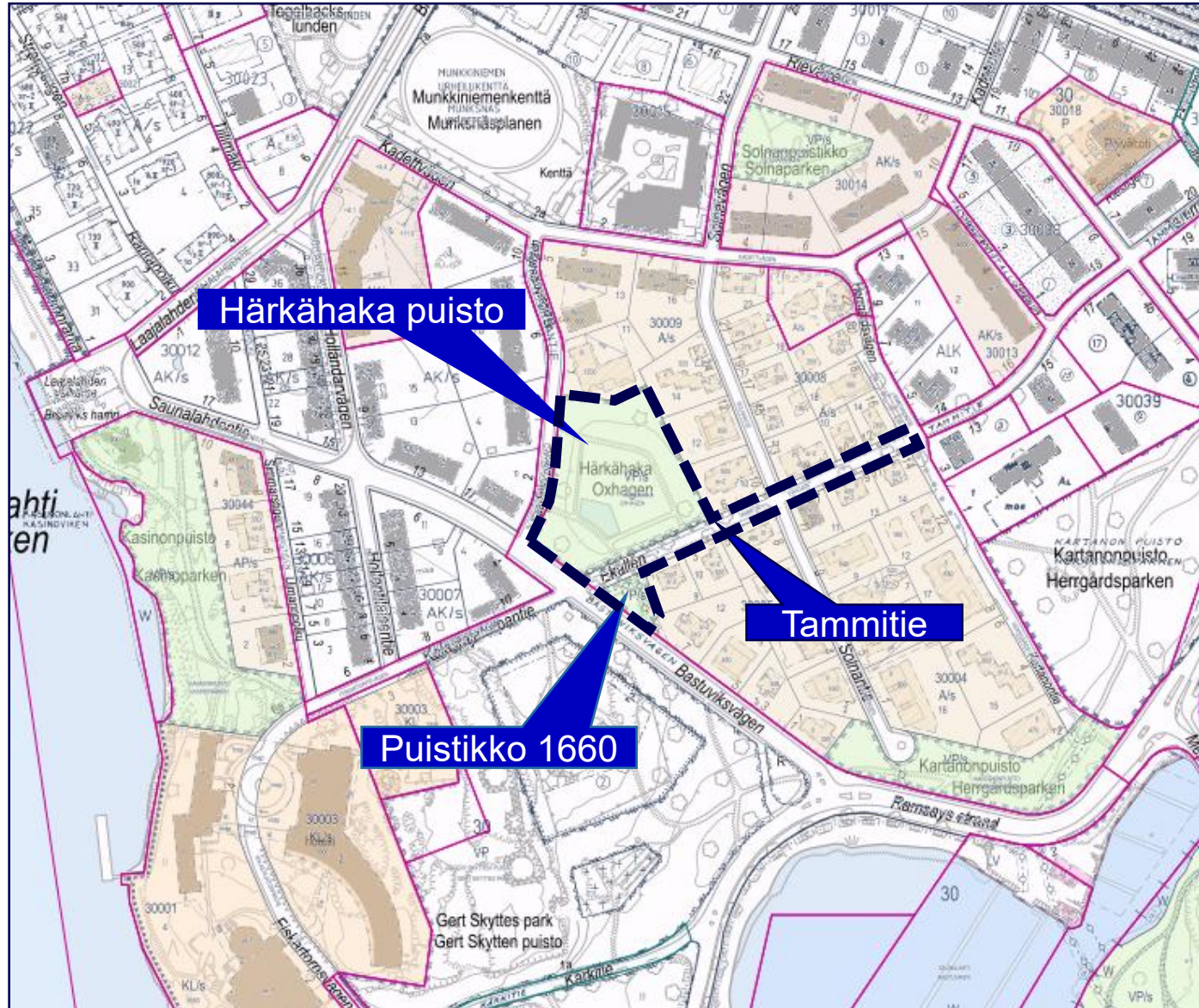
Katu- ja puistosuunnitelmaluonnokset
31.3.2026

Helsinki

Lähtötilanne



Kartta.hel.fi

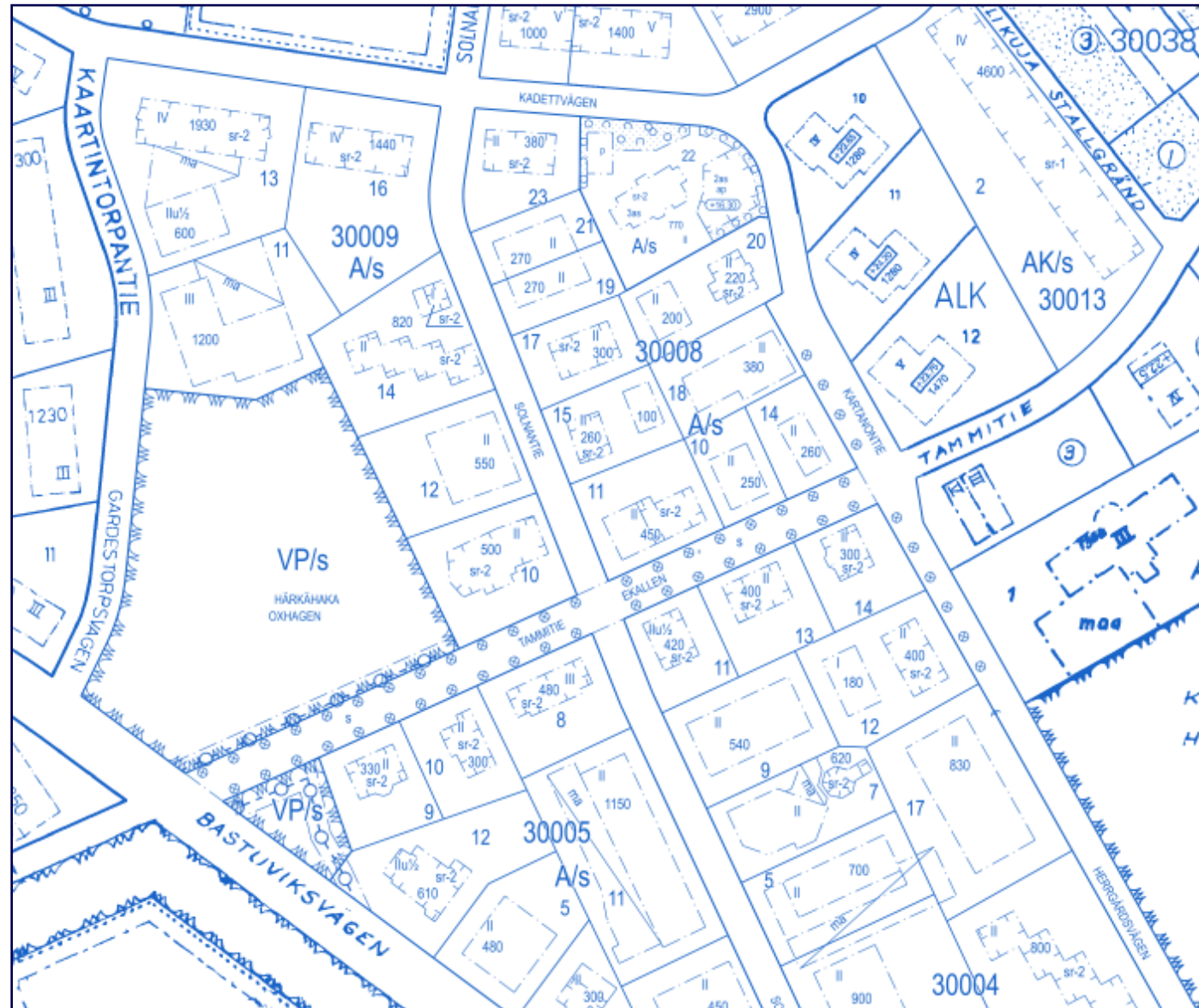


Ajantasainen asemakaava

Ote asemakaavasta 11901

Tullut voimaan 18.6.2010

Linkki: <https://kartta.hel.fi/link/0cHx13K>



Nykytilanteen ilmakuva



Ympäristöarvot

- Suunnittelualue on maakunnallisesti arvokasta kulttuuriympäristöä ja se kuuluu kaupunkikuvallisesti merkittävään kokonaisuuteen, joka sijaitsee Munkkiniemen kartanon entisillä mailla.
- Tammitien tammikujanne on kaavassa suojeltu
- Puistoalue on puutarhataiteellisesti arvokas. Härkähaka puistosta ja Puistikko 1660:stä on tehty ympäristöhistoriallinen selvitys ja kehittämisperiaatteet vuonna 2025
- Suunnittelualueelta on tehty puiden kuntoarvio vuonna 2024.
- Suunnittelualueella ei ole havaittuja direktiivilajeja.

Lähtötilanne

Härkähaka puisto ja Puistikko 1660

- Puiston keskellä oleva vesiaihe on rehevöitynyt eikä suihkulähde toimi
- Alkuperäiset perennapenkit ovat vuosien saatossa hiipuneet ja lajisto on muuttunut.
- Kivituhkakäytävät ovat osin nurmettuneet
- Alkuperäiset liuskekivipolut ovat ajan myötä hävinneet.



Kuva: Helsingin kaupunginmuseon kuva-arkisto, Jere Saarikko



Puistosuunnittelun tavoitteet

Kunnostussuunnittelun tavoitteena on säilyttää ja turvata puistojen kulttuurihistorialliset ja maisemalliset arvot. Puistot kunnostetaan alkuperäisen ja toteutetun puistosuunnitelman periaatteiden mukaan.

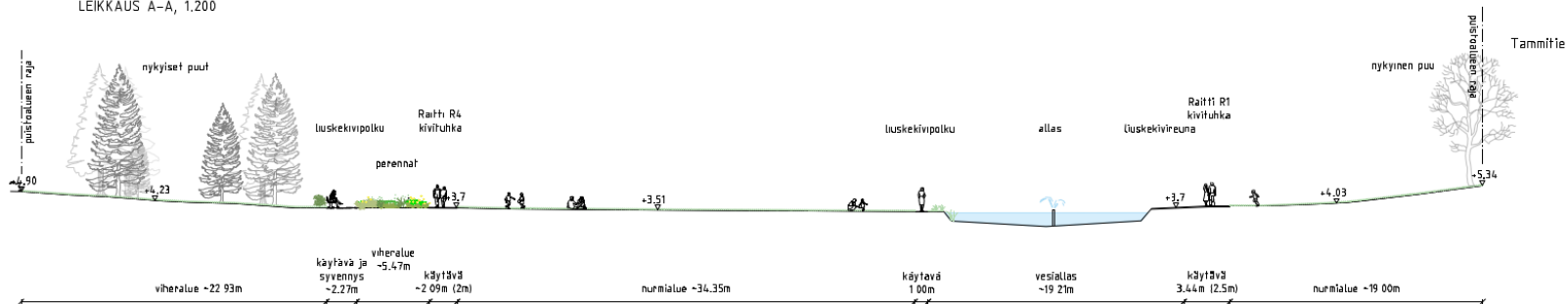
- Vesiallas kunnostetaan luonnon monimuotoisuus huomioiden.
- Liuskekivikäytävät vesialtaan äärellä sekä pohjoisen perennaryhmän vieressä palautetaan.
- Perennaryhmät kunnostetaan alkuperäisen suunnitelman mukaisiksi.
- Kivituikkakäytävät kunnostetaan ja linjaukset korjataan

Härkähaka puisto

Puistosuunnitelmaluonnos



LEIKKAUS A-A, 1.200



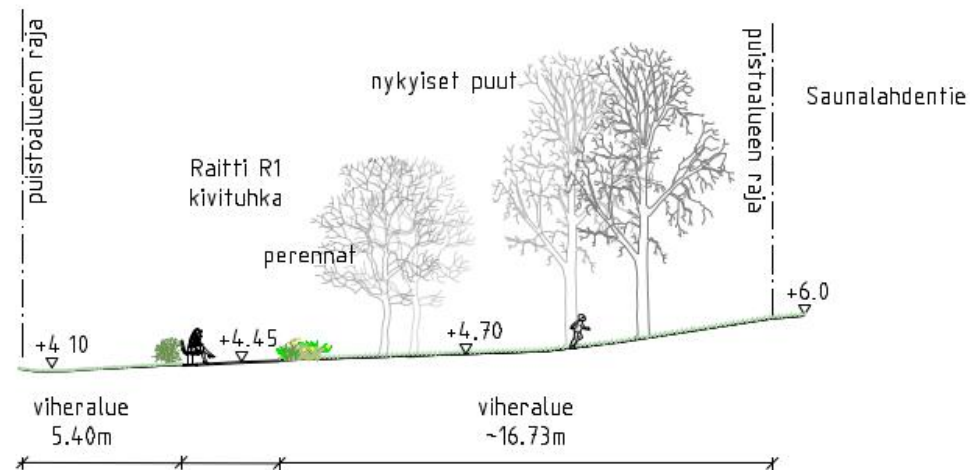
Puistikko 1660

Puistosuunnitelmaluonnos



LEIKKAUS B-B, 1:200

Tontti 9



Näkymä Härkähakaan pohjoisesta etelään





Näkymä Saunalahdentieltä Puistikoon

Lähtötilanne

Tammitie

- Historiallisesti arvokkaiden Tammien kasvuolosuhteet ovat heikot.
- Katualueen reunakivet ja päällysteet ovat huonokuntoiset.
- Vesihuoltolinjat tulisi uusia.

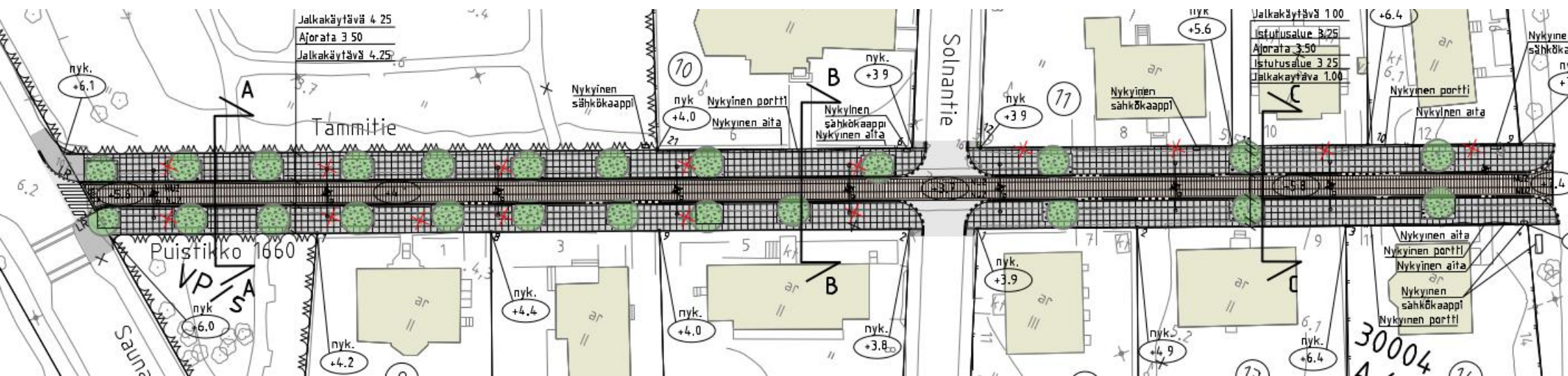


Helsinki

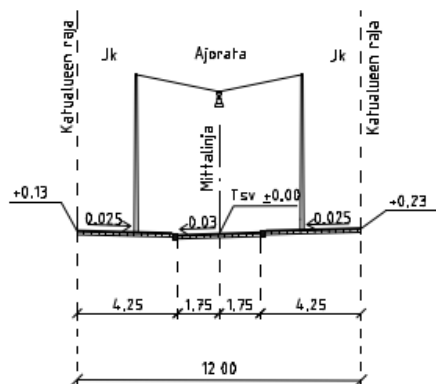


Tammitie välillä Saunalahdentie – Kartanontie

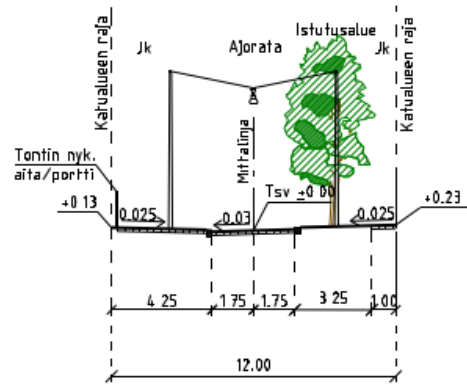
Katusuunnitelmaluonnos



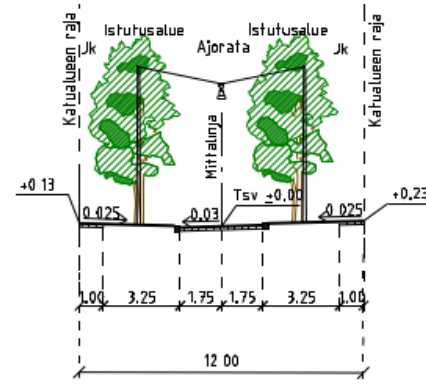
POIKKILEIKKAUS A-A
1:200



POIKKILEIKKAUS B-B
1:200



POIKKILEIKKAUS C-C
1:200



Katusuunnittelun tavoitteet

Tammitien kunnostuksen tavoitteena on parantaa historiallisesti arvokkaan puurivistön kasvuolosuhteet ja uusia katualueen huonokuntoiset päällysteet. Lisäksi kadun vesihuolto saneerataan.

Suunniteltuja toimenpiteitä ovat:

- Pienet katupoikkileikkauksen muutokset niin että katupuille saadaan enemmän tilaa
- Jalkakäytävän pinnoite uusitaan
- Reunakivet ja ajoradan päällysteet asennetaan uudelleen
- Valaistus ennallistetaan





7

Solnavägen

Solnavägen