



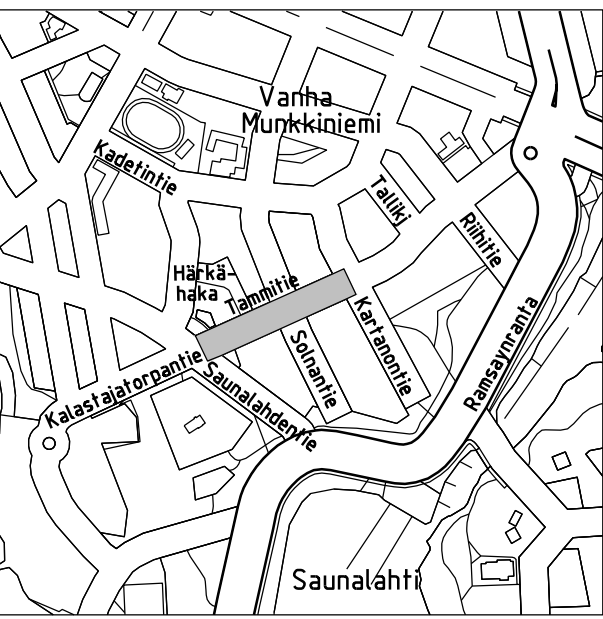
PIIRUSTUSMERKINNÄT

Nykyinen kasvillisuus ja korkeusasema

- nyk. Kadun likimääräinen korkeusasema
- Nykyinen lehtipuu 24 kpl
- Nykyinen pensasalue

Rakennettava alue

- Ajorata/jalkakäytävä, asfalttia
- Nupukiveys, sekavärinen
- Luonnonkiveys
- Lämpäisevä materiaali
- Kadun likimääräinen korkeusasema
- Reunatuki, luonnonkivi, punainen
- Reunatuki, madallettu/luiskattu, punainen
- 2:n kiven sekavärinen nupukiviraita
- Ripustusvalaisin
- Valaisinpylväs
- Nykyinen valaisin, poistettava

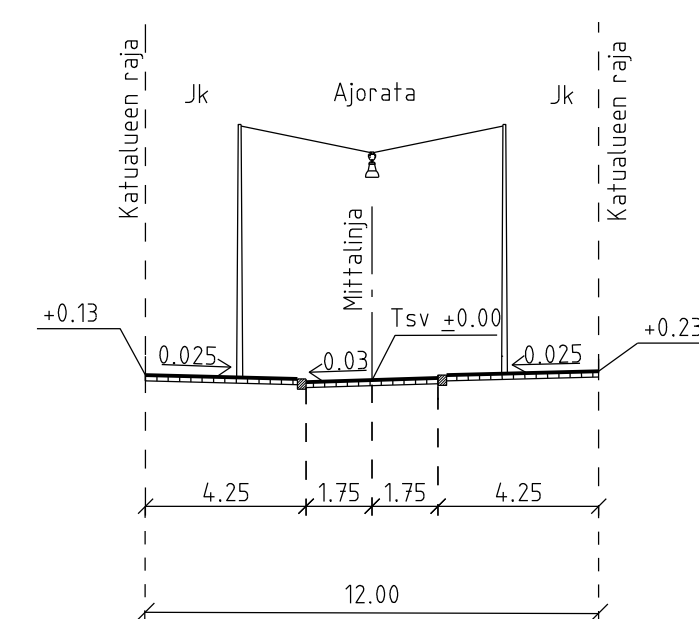


Katu kuivatetaan hulevesiviemäreillä, jotka liitetään Solnantien olemassa oleviin viemäriin.

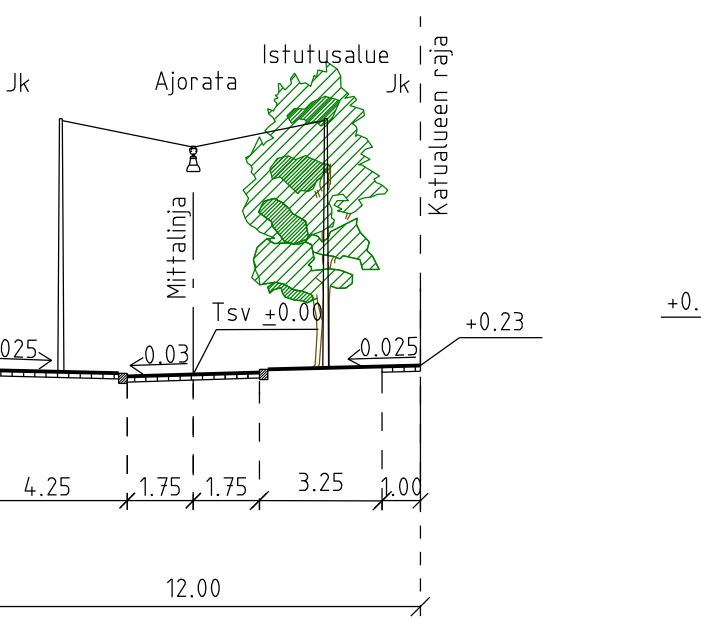
LUONNOS 2.4.2026

Helsinki Kaupunkiympäristön toimiala		www.hel.fi	
KAUP.OSA, OSA-ALUE		sähköposti: etunimi.sukunimi@hel.fi	
30. Munkkiniemi, Vanha Munkkiniemi			
TAMMITIE			
Välillä Saunalahdentie - Kartanontie			
Katusuunnitelma			
MK	LIITTYY	NRO	KHS
1:500	KORVAA	32579/1	KYLK
1:200	KORVATTU	TASOKOORDINAATIO:	HYV.
	ASEMAKAAVA	11901	ETRS-GK25
	LIIKENNES.		KORKEUSJÄRJESTELMÄ:
			N2000
		WSP Finland Oy	Katarina Mäntyoja
		Pasilan asema-aukio 1, 13. krs	Laura Silvennoinen
		00520 Helsinki	Iida Virta
		Puh: 0207 864 11	

POIKKILEIKKAUS A-A
1:200



POIKKILEIKKAUS B-B
1:200



POIKKILEIKKAUS C-C
1:200

