

















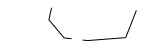




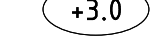


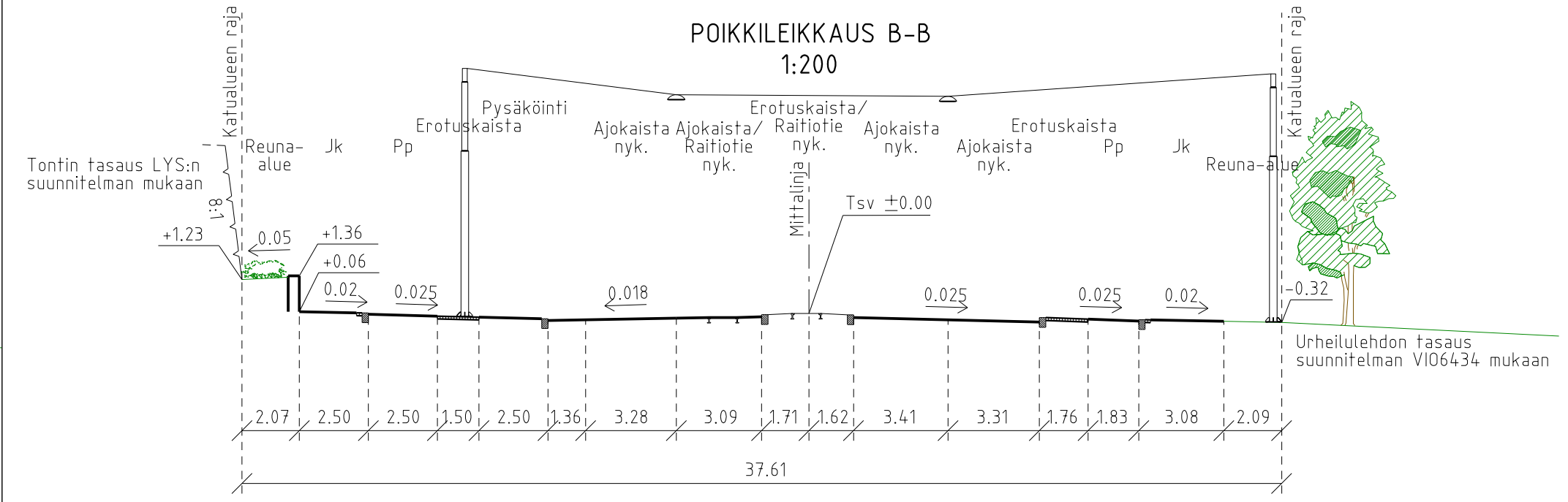
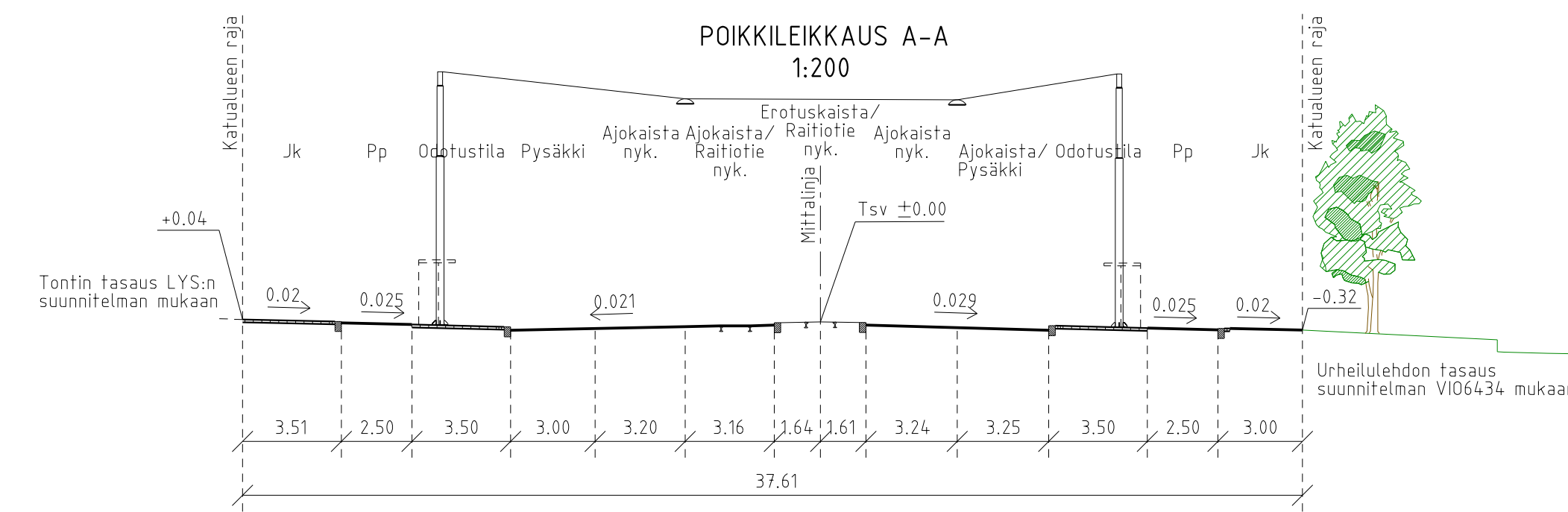
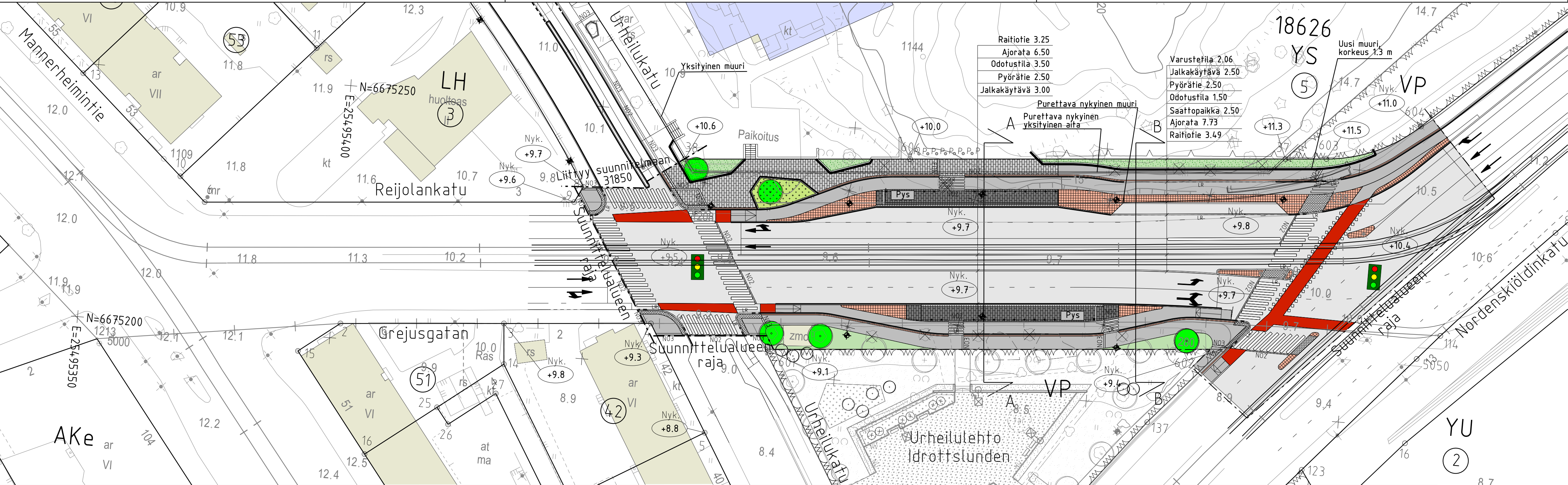


1:10 000

PIIRUSTUSMERKINNÄT

-  Ajorata/jalkakäytävä ja pp, asfalttia
-  Pyöräkaista, punainen, pinnoite
-  Luonnonkivilaatoitus, punainen
-  Noppakiveys, punainen
-  Betonikiveys, musta
2:n kiven valkoinen betonikiviraita
3:n kiven harmaa noppakiviraita
-  Nurmetus
-  Lehtipensas, matala
-  Perenna
-  Nykyiset pensaat siirretään puistoon
-  Nykyinen lehtipuu 5 kpl
-  Poistettava puu 14 kpl
-  Kadun likimääräinen korkeusasema
-  Tukimuri, luonnonkivi, punainen, nykyiset uusiokäytetään
-  Reunatuki, luonnonkivi, punainen, nykyiset uusiokäytetään
-  Reunatuki, madallettu/luiskattu, luonnonkivi, punainen, nykyiset uusiokäytetään
-  Reunatuki, nykyinen
-  2:n kiven harmaa noppakiviraita
-  2:n kiven punainen noppakiviraita
-  3:n kiven harmaa noppakiviraita
-  3:n kiven punainen noppakiviraita
-  Valaisinylväs
-  Poistettava valaisinylväs
-  Pysäkkikatos
-  Kaide
-  Liikennevalo-ohjattu liittymä
-  Kallioleikkaus

Katu kuivatetaan hulevesiviemäreillä, jotka liitetään Reijolakadun olemassa oleviin viemäriin.



LUONNOS 12.4.2024

Helsinki Kaupunkiympäristön toimiala		www.hel.fi
KAUP.O.SA, OSA-ALUE		sähköposti: etunimi.sukunimi@hel.fi
18. Laakso		
REIJOLANKATU välillä Urheilukatu - Nordenskiöldinkatu		
Katusuunnitelma		
MK	LIITTYY	NRO
1:500	KORVAA	31851/1
	KORVATTU	TASOKOORDINAATISTO:
	ASEMAKAAVA	ETRS-GK25
	LIKENNES.	KORKEUSJÄRJESTELMÄ:
	12681, 1101	NZ000
	7105	
	Linnolustie 6D 02600 Espoo 020 747 6000 www.sitowise.com	HYV. J. Lahti TARK. V. Reihe LAAT. V. Siltanen