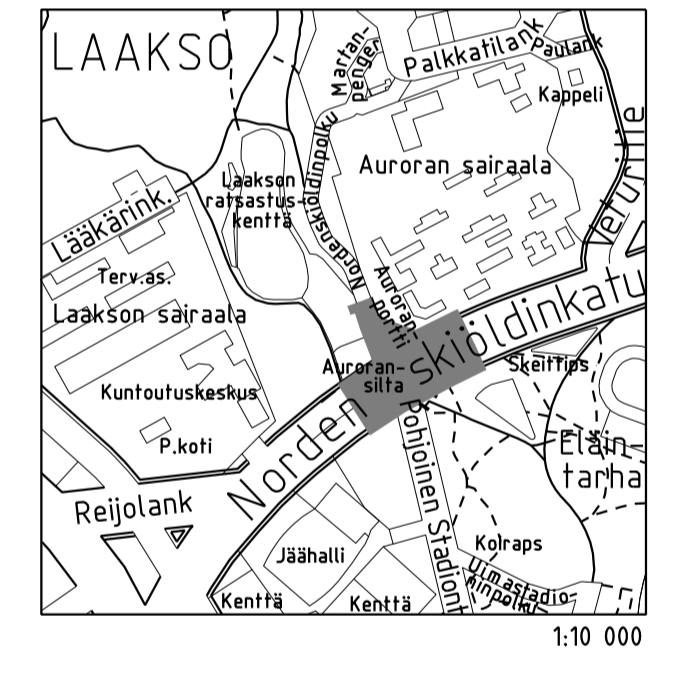
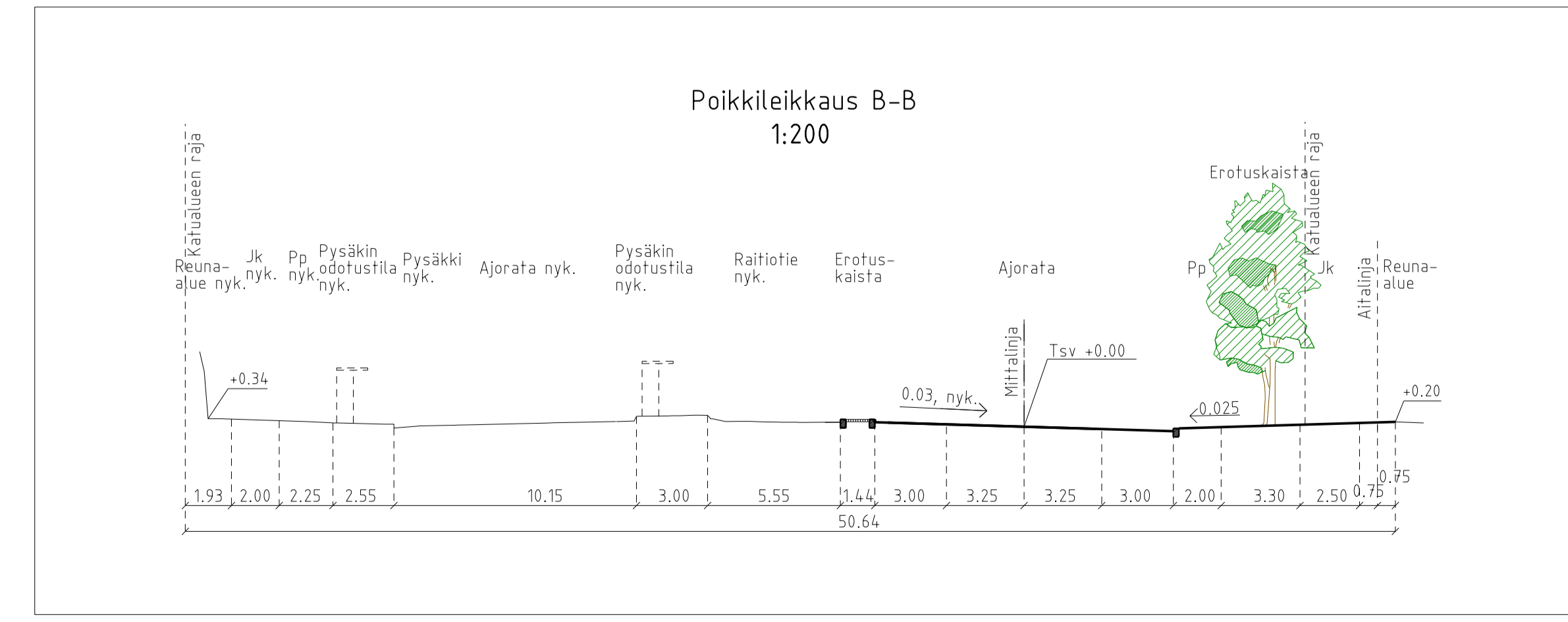
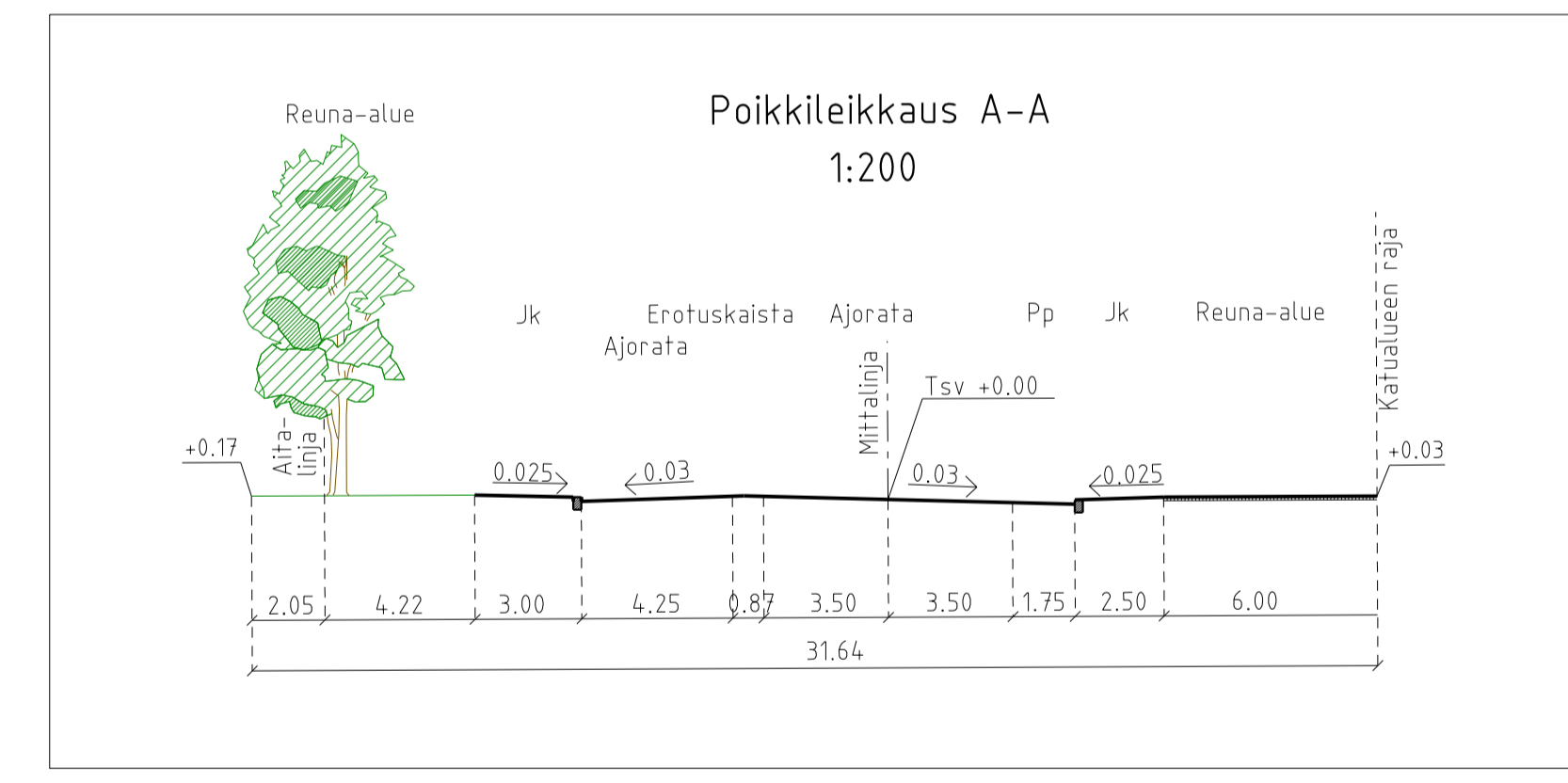


PIIRUSTUSMERKINNÄT

- Ajorata/jalkakäytävä ja pp, asfalttia
- Pyörätie, punainen, asfalttia
- Pyöräkaista, punainen, pinnoite
- Noppakiveys, punainen
- Noppakiveys, nykyinen, punainen
- Betonikiveys, musta
2:n kiven valkoinen betonikiviraita
- Luonnonkiveys, vaalea (varoitusalue)
- Nurmetus
- Lehtipensas, matala
- Nykyinen kasvillisuus
- Istutettava lehtipuu 2 kpl
- Nykyinen lehtipuu 16 kpl
- Nykyinen lehtipuu tontilla/puistossa
- Poistettava puu 2 kpl
- Kadun likimääräinen korkeusasema
- Reunatuki, luonnonkivi, punainen
- Reunatuki, madallettu/luiskattu, luonnonkivi, punainen
- Reunatuki, upotettu, luonnonkivi, punainen
- Reunatuki, nykyinen
- Valaisinpylväs, nykyinen
- Valaisinpylväs
- Opastustaulu
- Liikennevalo-ohjattu liittymä
- 3:n kiven harmaa noppakiviraita
- 2:n kiven harmaa noppakiviraita

Auranportti kuivatetaan hulevesiviemäreillä, jotka liitetään kadun olemassa oleviin viemäriin.

Nordenskiöldinkatu kuivatetaan hulevesiviemäreillä, jotka liitetään kadun olemassa oleviin viemäriin.



Helsinki		Kaupunkiympäristön toimiala		www.hel.fi	
17. Pasila, 18. Laakso		sähköposti: etunimi.sukunimi@hel.fi			
AURORANPORTTI, NORDENSKIÖLDINKATU					
välillä kortteli 14528 - kortteli 17061					
Katusuunnitelma					
RK	LETTY	NRG	32284/1	KHS	
1:500	KORVAA			KYLK	
1:200	KORVATTU	TASKOORDINAATISTO: ETRS-GK25		HYV.	12.12.2025 R. Putkonen
	ASEMAKAAVA: 12581, 147, 12572, 914	KORKEUSJÄRJESTELMÄ: N2000		TARK.	12.12.2025 I. Rantanen
	LIKENNES.	7105		PROJ.	12.12.2025 M. Kaalikoski
				HYV.	25.11.2025 J. Väätäinen
				TARK.	25.11.2025 J. Lahti
				L.A.T.	25.11.2025 T. Suni

