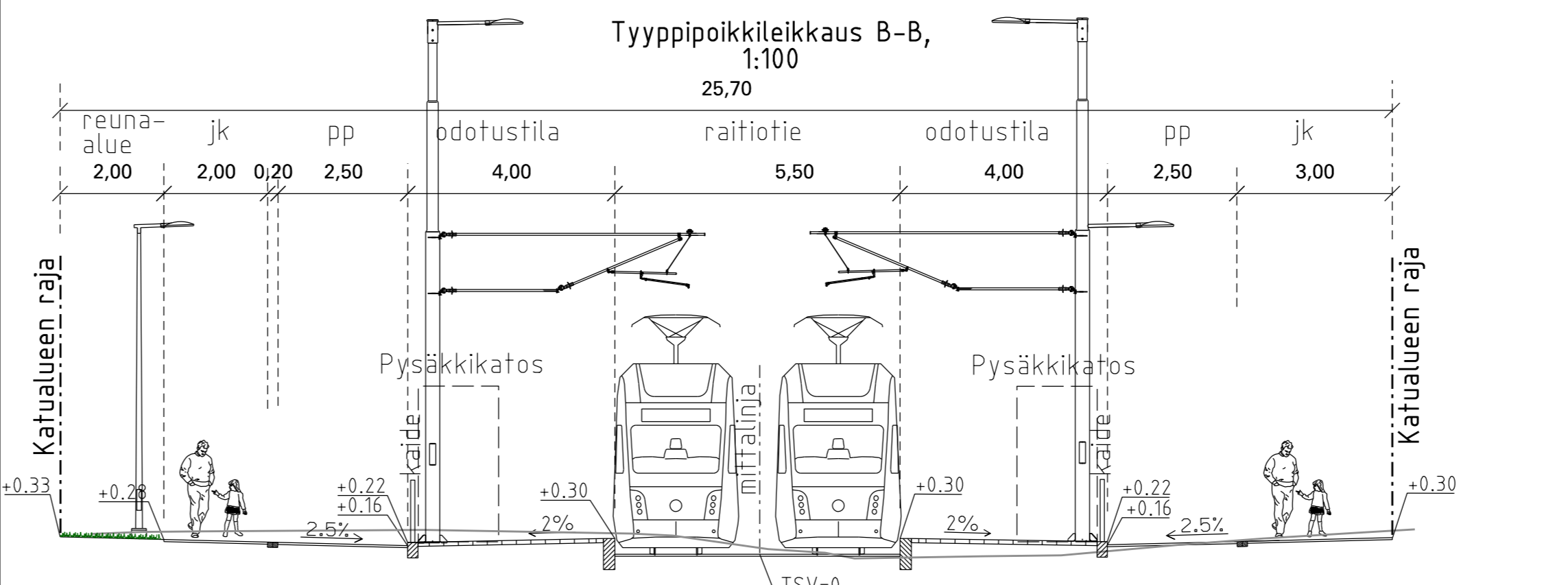
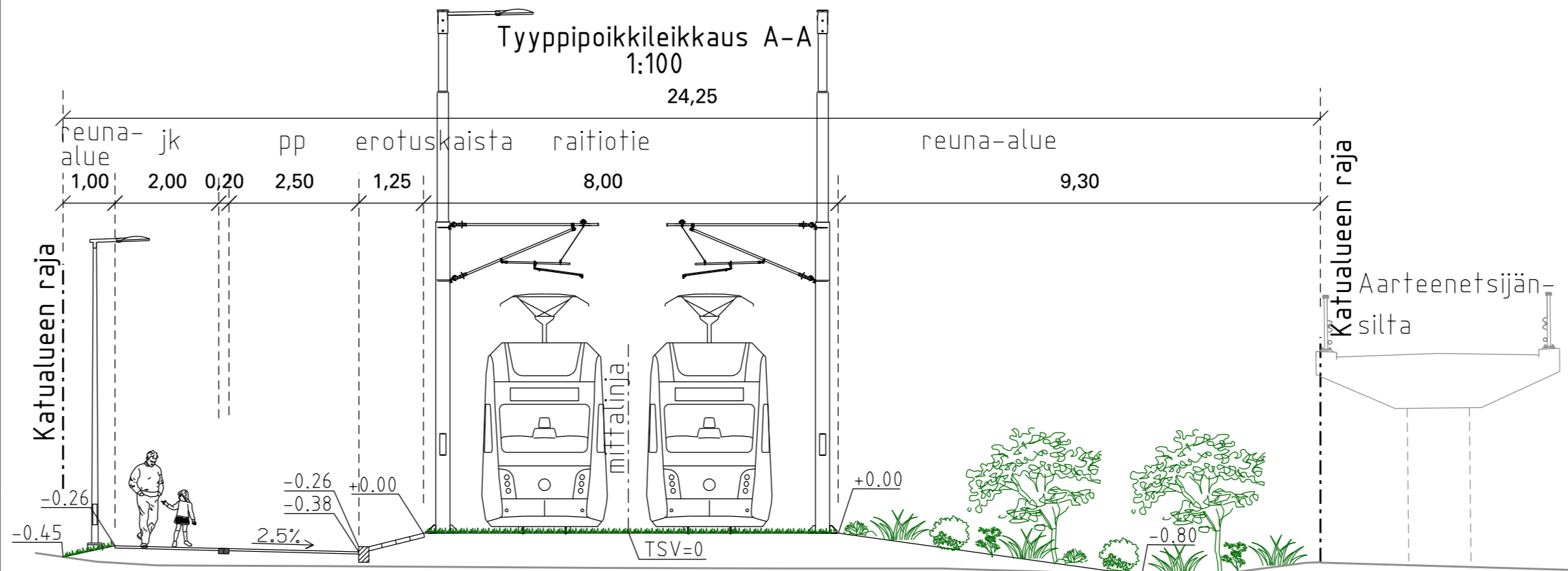
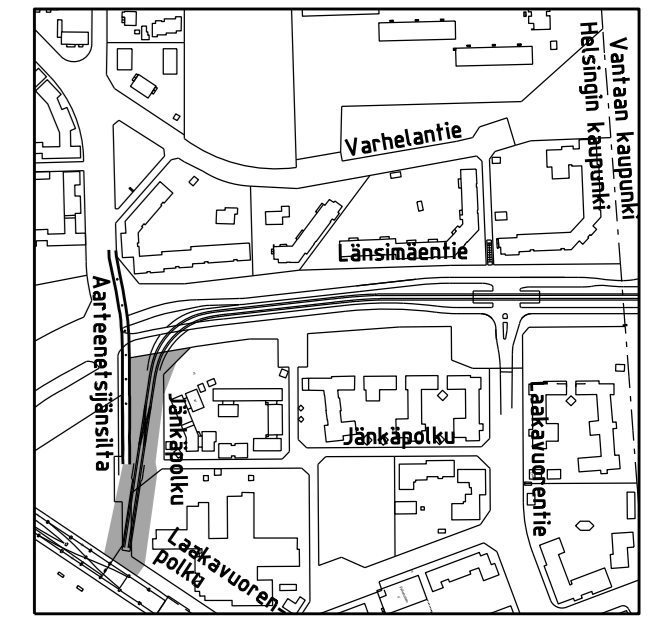


Reuna-alue 2.0m
 Jalkakäytävä 2.0m
 Pyörätie 2.5m
 Odotustila 4.0m
 Raitiotie 5.5m
 Odotustila 4.0m
 Pyörätie 2.5m
 Jalkakäytävä 3.0m



Katu kuivatetaan hulevesiviemäriä, jotka liittyy Länsimäentien olemassa olevaan viemäriin.

- PIIRUSTUSMERKINNÄT**
- Raitiotie, asfaltti
 - Jk+pp -tie, asfaltti erotuskaista 2 noppakiven raidalla
 - Betonikivi, valkoinen/harmaa
 - Luonnonkivi (nupukivi), musta
 - Luonnonkivi (noppakivi), harmaa
 - Betonikivi, nurmikivi
 - Monilajinen, perennavaltainen istutus/maanpeitekasvillisuus, ruohovartinen
 - Nurmi A3
 - Monilajinen, lehtipensas-valtainen istutus, matala
 - Istutettava korkea pensas
 - Kadun likimääräinen korkeusasema
 - Reunatuki, luonnonkivi, harmaa
 - Reunatuki, madallettu/luiskattu/upotettu, luonnonkivi, harmaa
 - Noppakiviraita, 2/3 kiveä
 - Kaide
 - Raitiotiepysäkkikatot, viherkatto, roskakori
 - Aikataulunäyttö, laitekaappi
 - Ratasähkö-, valaisin-, yhteiskäyttöpylväs
 - Nykyinen valaisinpylväs
 - Raitiotien ylityspaikka
 - Liikennevalo-ohjattu liittymä, raitiotien risteämä, ylityspaikka



1:10 000

LUONNOS 1.5.2024

Helsinki Kaupunkiympäristön toimiala		www.hel.fi	
KAUP. OSA, OSA-ALUE		sähköposti: etunimi.sukunimi@hel.fi	
47. Mellunkylä			
JÄNKÄPOLKU			
välillä Länsimäentie-Laakavuorenpolku			
Katusuunnitelma			
MK	LIITTYY	NRO	KHS
1:500	KORVAA	31916/1	KYLK
1:100	KORVATTU	TASOKOORDINAATISTO: ETRS-GK25	HYV.
	ASEMAKAAVA	KORKEUSJÄRJESTELMÄ: N2000	TARK.
	LIKIKENNES.		PROJ.
			HYV.
			TARK.
			LAAT.

AFRY WSP Finland Oy