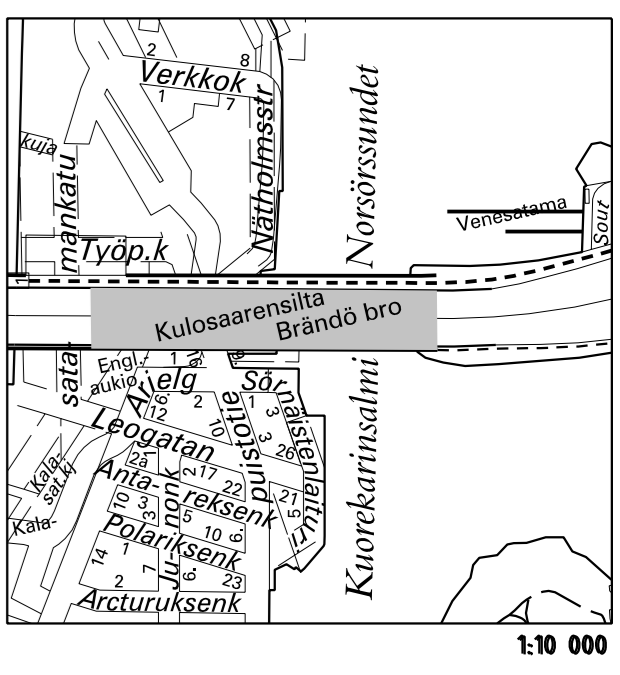
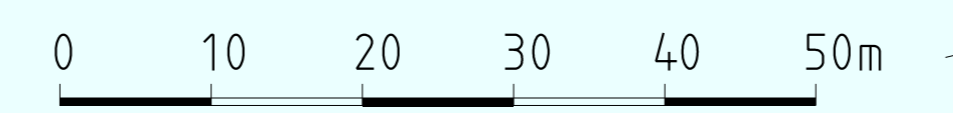
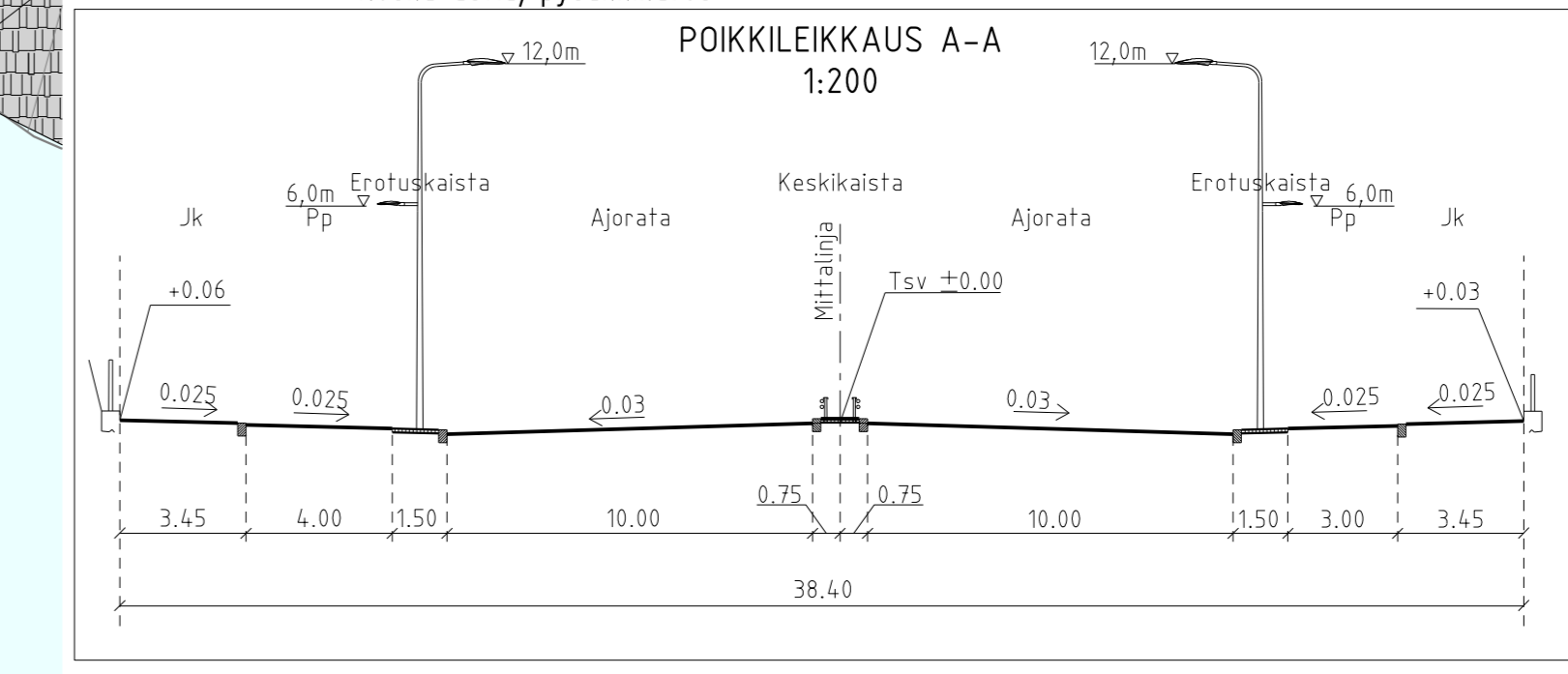


Jalkkäytävä	3.45
Pyörätie	4.00
Erotuskaista	1.50
Ajorata	10.00
Erotuskaista	1.50
Ajorata	10.00
Erotuskaista	1.50
Pyörätie	3.00
Jalkkäytävä	3.45

- PIIRUSTUSMERKINNÄT**
- Ajorata/jalkkäytävä ja pp, asfalttia
 - Baana, värillinen asfaltti
 - Noppakiveys, punainen
 - Betonikiveys, musta
2:n kiven valkoinen betonikiviraita
3:n kiven harmaa noppakiviraita
 - Kiviheitoke
 - Lehtipensas, korkea
 - Kadun likimääräinen korkeusasema
 - Reunatuki, luonnonkivi, punainen
 - Reunatuki, madallettu, luonnonkivi, punainen
 - Reunatuki, upotettu, luonnonkivi, punainen
 - Reunatuki, nykyinen
 - Tukimuri, betoni, luonnonkiviverhoilu, harmaa
 - Valaisinpylväs / kameratolppa
 - Puomi
 - Suojakaide
 - Ajojohde
 - Nopeuskamera, ruuhkakamera
 - Portaali / Näyttötaulu
 - Roska-astia, pysäkkikatot

Katu kuivutetaan hulevesiviemäriin.
Kuivatussuunnitelma laaditaan
rakennussuunnitelman yhteydessä.



LUONNOS 8.1.2024

Helsinki Kaupunkiympäristön toimiala		www.hel.fi	
KAUPUNSI, OSA-ALUE		sähköposti: etunimi.sukunimi@hel.fi	
10. Sörnäinen, 19. Mustikkamaa-Korkeasaari, 42. Kulosaari			
KULOUSAARENSILTA			
Katusuunnitelma			
MK	LIITTYY	NRO	KHS
1:500	KORVAA	32003/1	KYLK
	KORVATTU		HYV.
	ASEMAKAAVA	TASOKOORDINAATISTO:	TARK.
	LIKENNES.	ETRS-GK25	PROJ.
		KORKEUSJÄRJESTELMÄ:	
		N2000	
SITOWISE		Sitowise Oy 020 747 6000 www.sitowise.com	
	HYV.	8.1.2024	J. Väätäinen
	TARK.	8.1.2024	J. Lahti
	LAAT.	8.1.2024	V. Siltanen, K. Liikka