


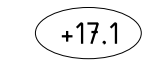









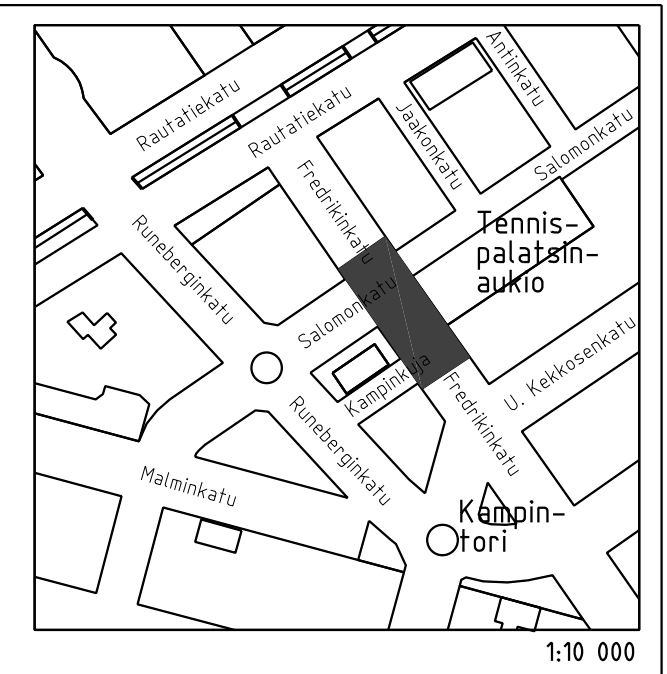
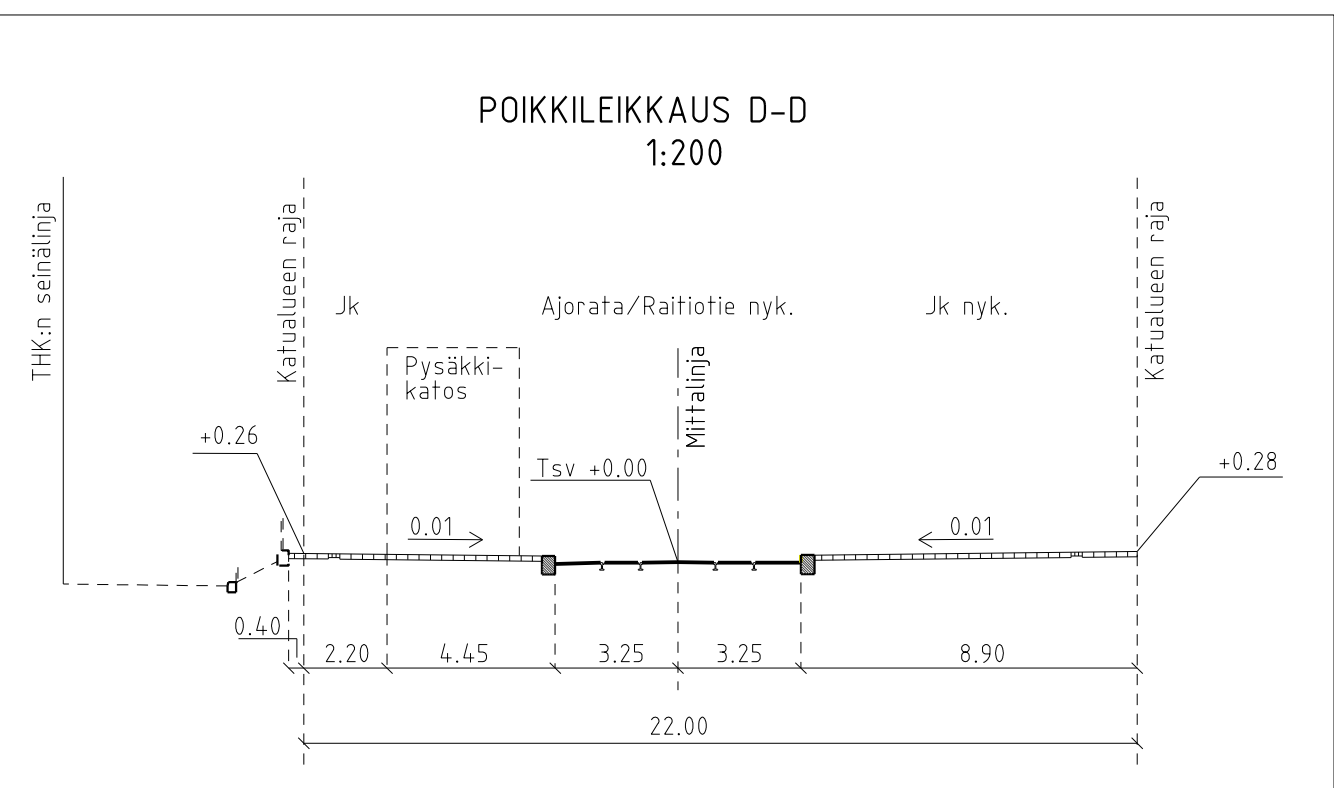


PIIRUSTUSMERKINNÄT

-  Ajorata/jalkakäytävä, asfalttia
-  Luonnonkivilaatoitus, punainen
-  Luonnonkivilaatoitus, vaalea (huomioraita)
-  Kadun likimääräinen korkeusasema
-  Reunatuki, luonnonkivi, punainen
-  Reunatuki, madallettu/luiskattu, luonnonkivi, punainen
-  Reunatuki, upotettu, luonnonkivi, punainen
-  Reunatuki, nykyinen
-  3:n kiven harmaa noppakiviraita, käänöksissä 6 noppakiven levyinen neliö
-  Roska-astia, nykyinen
-  Pollari
-  Valaisinpylväs
-  Pysäkkikatos

Katu kuivatetaan nykyisillä hulevesiviemäreillä.



Helsinki		Kaupunkiympäristön toimiala		www.hel.fi sähköposti: etunimi.sukunimi@hel.fi	
KAUP.OSA, OSA-ALUE 04. Kampi					
FREDRIKINKATU välillä Kampinkuja-Salomonkatu					
Katusuunnitelma					
MK	LIITTYY	NRO	KHS		
1:500	KORVAA	32018/1	KYLK		
	KORVATTU	TASOKOORDINAATISTO:	HYV.	31.5.2024	R. Putkonen
	ASEMAKAAVA	ETRS-GK25	TARK.	31.5.2024	I. Rantanen
	LIIKENNES.	11224, 10667 7212	PROJ.	31.5.2024	M. Kaalikoski
		KORKEUSJÄRJESTELMÄ: N2000	HYV.	31.5.2024	J. Lahti
			TARK.	31.5.2024	J. Väättäinen
			LAAT.	31.5.2024	J. Heinonen, S. Mikkola
SITOWISE			Linnitustie 6D 02600 Espoo 020 747 6000 www.sitowise.com		