

Laivalahdenkatu

LH 43287

Puusepätkäkatu

AK 43301

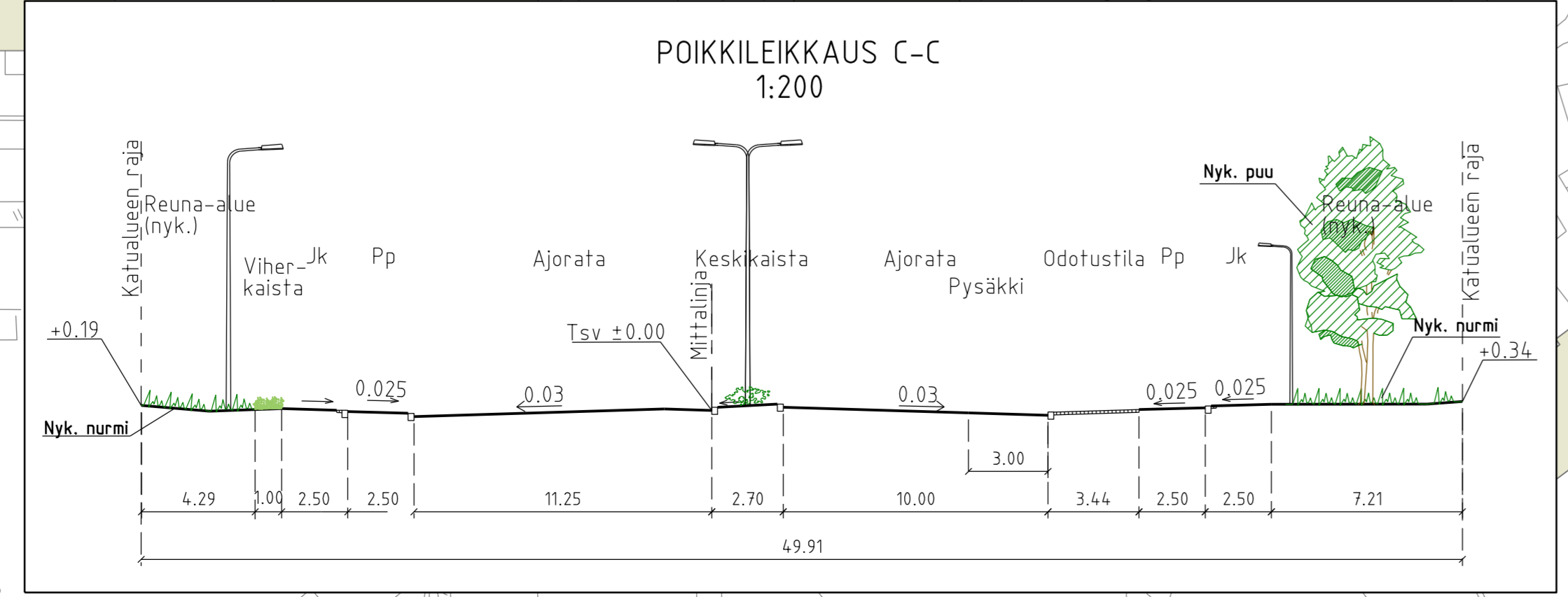

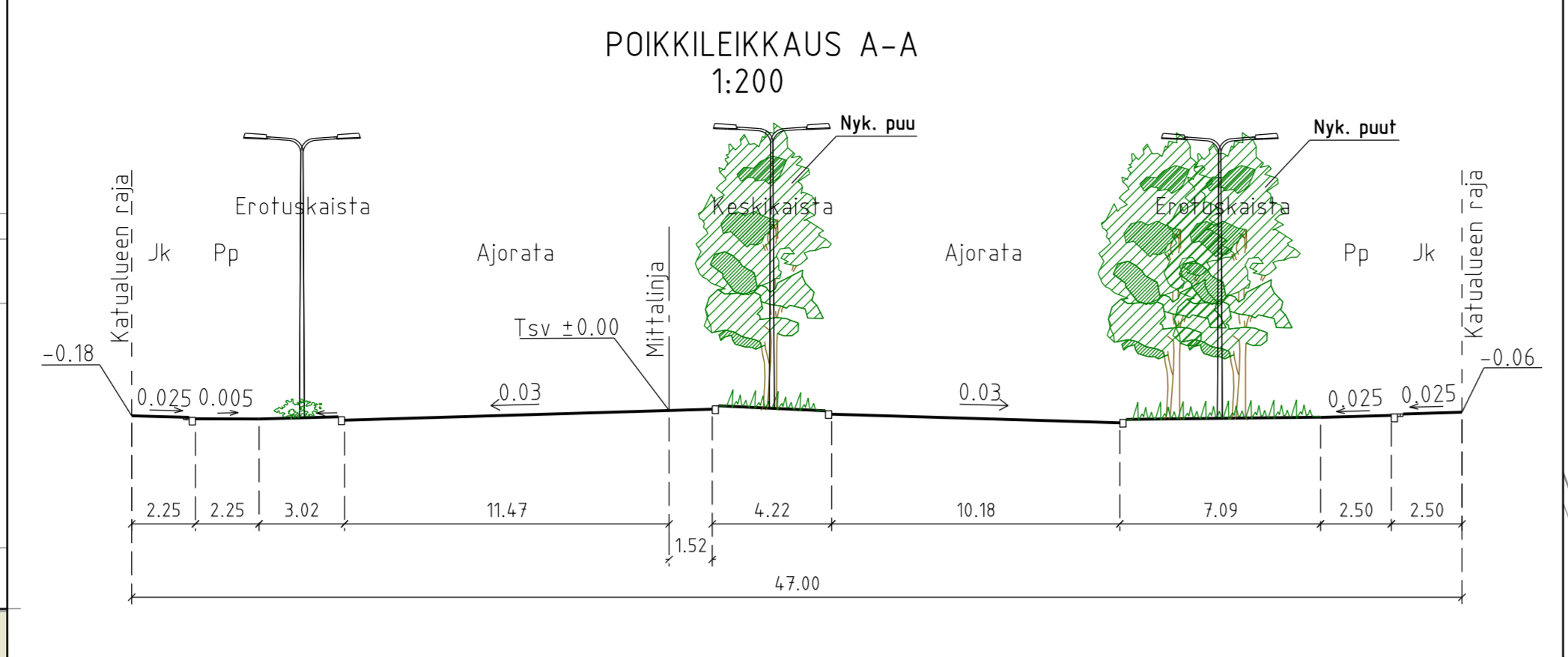
AK 43081

YU 43285

AK 43240

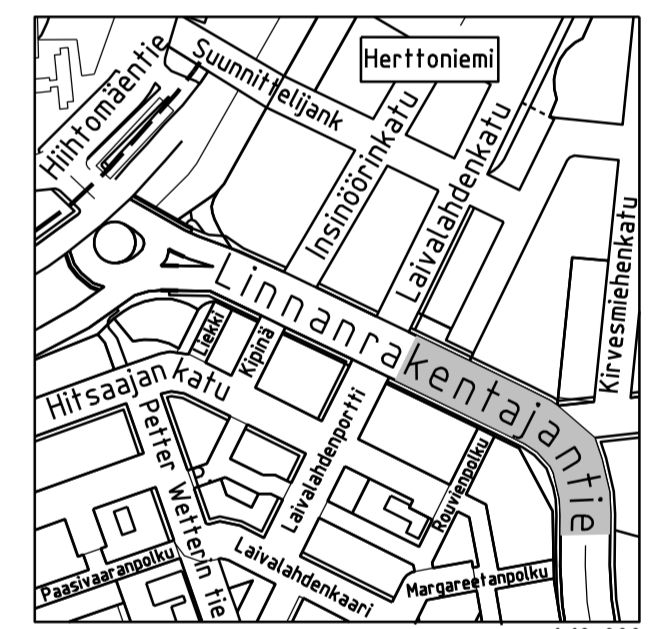
AK 43241

AK 43244



PIIRUSTUSMERKINNÄT

- Ajorata/jalkakäytävä ja pp, asfalttia
- Pyörätie punainen, massamerkinä ja pyörätie punainen, asfalttia
- Betonikiveys, musta
- Betonikiveys, punainen
- Betonikiveys, punamusta
- Noppakiveys, harmaa
- Nupukiveys, harmaa
- Nykyinen säilyvä betonikivi
- Nykyinen säilyvä nupukivi
- Kivituhka
- Kenttäkiveys
- Nurmi
- Niitty
- Istutettava lehtipensas
- Nykyinen nurmi
- Nykyinen säilyvä lehtipensas
- Nykyinen kenttäkiveys
- Istutettava puu, 32 kpl
- Istutettava yksittäispensas, 75 kpl
- Nykyinen säilyttävä puu, 168 kpl
- Postettava puu, 67 kpl
- Kadun liikimääräinen korkeusasema
- Reunatuki, luonnonkivi, punainen
- Luiskattu reunatuki, luonnonkivi, punainen
- Madallettu reunatuki, luonnonkivi, punainen
- Liikennevalo-ohjattu risteys
- Pysäkkikatos
- Uusi valaisinytäs
- Nykyinen valaisin (poistettava)
- Penkki, 2 kpl
- Roska-astia, 2 kpl



LUONNOS 12.5.2026

Helsinki Kaupunkiympäristön toimiala  
 KAUPUNN. OSA-ALUE 43. HERTTONIEMI, HERTTONINENRANTA - ROIHUVUORI  
 LINNANRAKENTAJANTIE välillä Laivalahdenkatu - pt 360  
 Katusuunnitelma  
 NR. LIITTY 31655/1, 31655/3, 31670/1  
 KHS  
 1:500 KIRVAA 31655/2  
 1:200 KIRVATTU  
 ASEMAKAAVA ASEMAKAAVA LIKUNNES. 10264  
 TASOKOORDINAATITTO: ETRS-GK25  
 KOKOISSUUNNITTELMÄ: N2000  
 RANKAUS: 10264  
 HYV. XX.X.XXXX Tiina Kiru  
 TARK. XX.X.XXXX Ismo Rantanen  
 PROJ. XX.X.XXXX Tarmo Hyvärinen  
 HYV. XX.X.XXXX Susanna Leinonen  
 TARK. XX.X.XXXX Jyrki Oinaaloja  
 LAAT. XX.X.XXXX Jari-Jukka Eto

