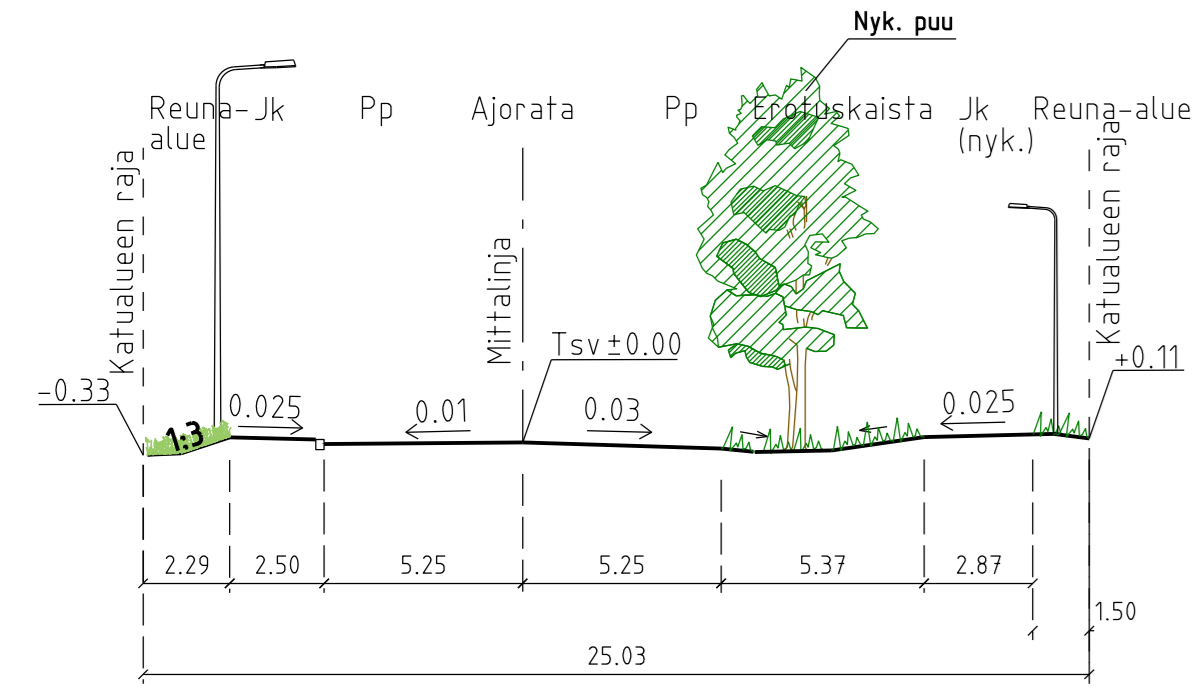
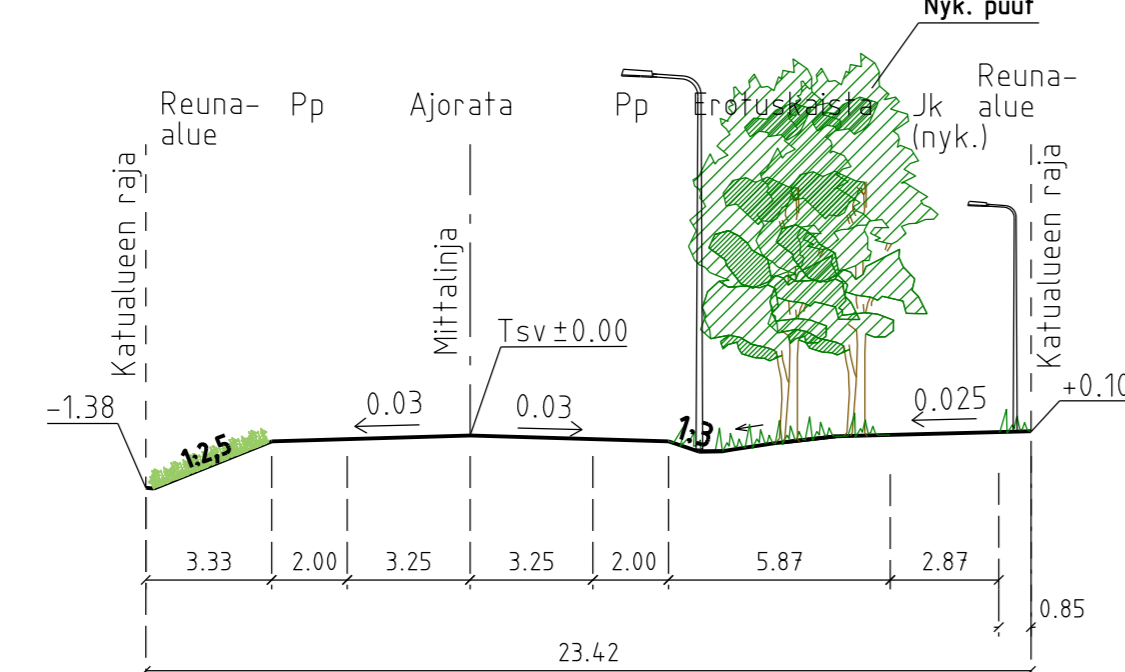


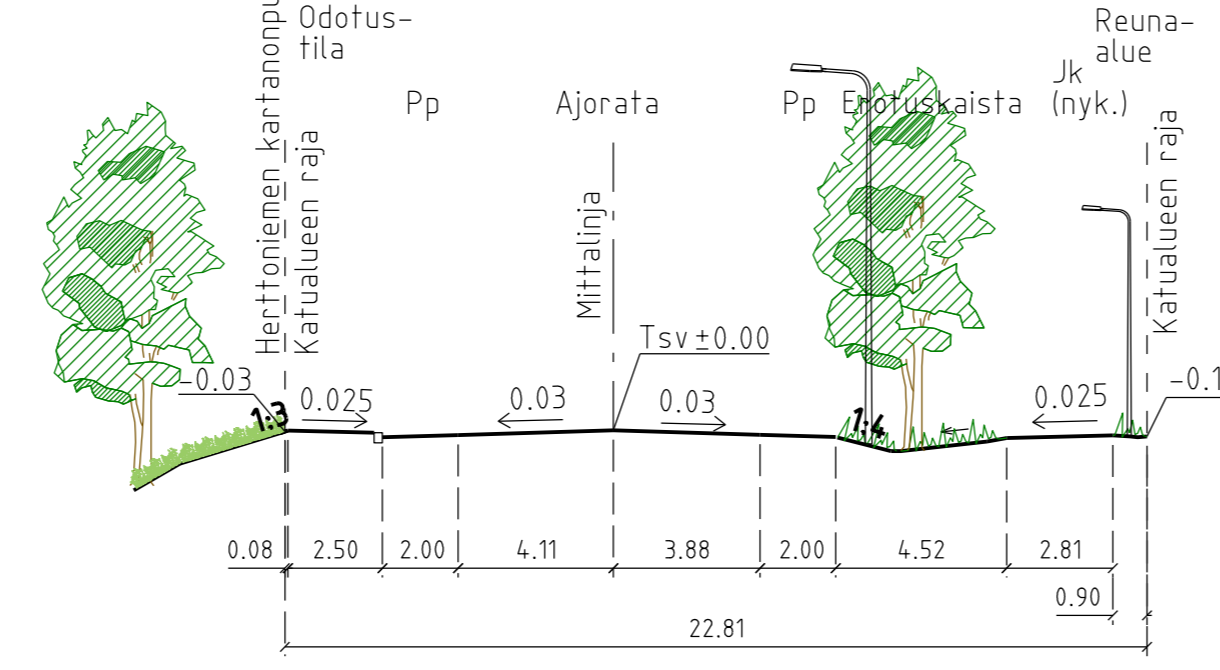
POIKKILEIKKAUS A-A  
1:200



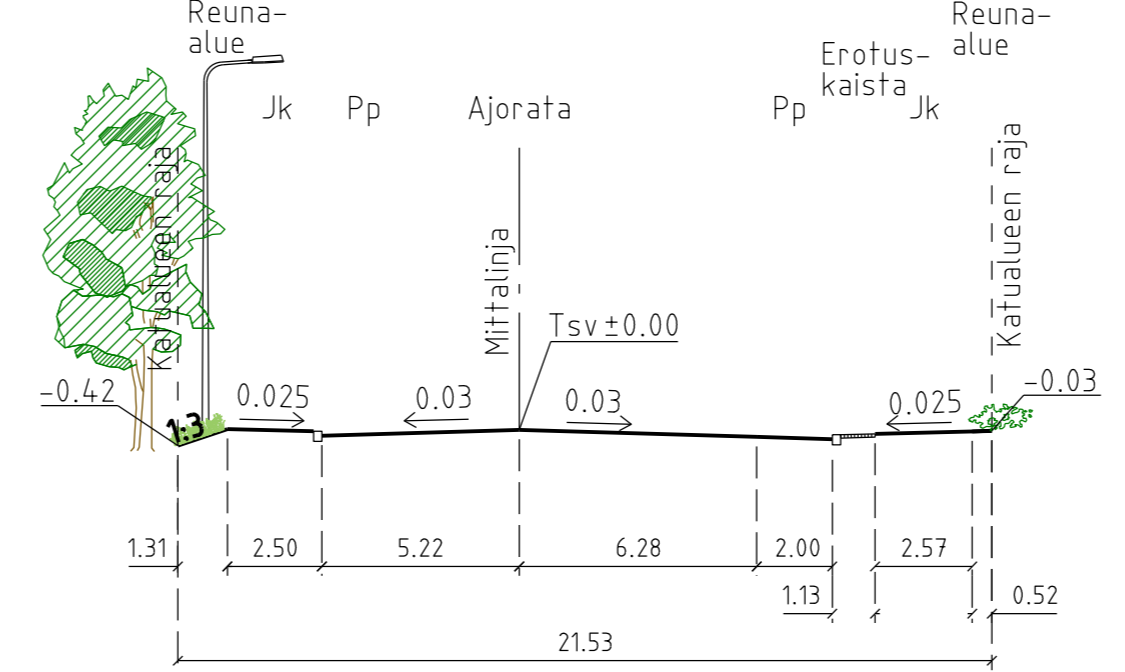
POIKKILEIKKAUS B-B  
1:200



POIKKILEIKKAUS C-C  
1:200



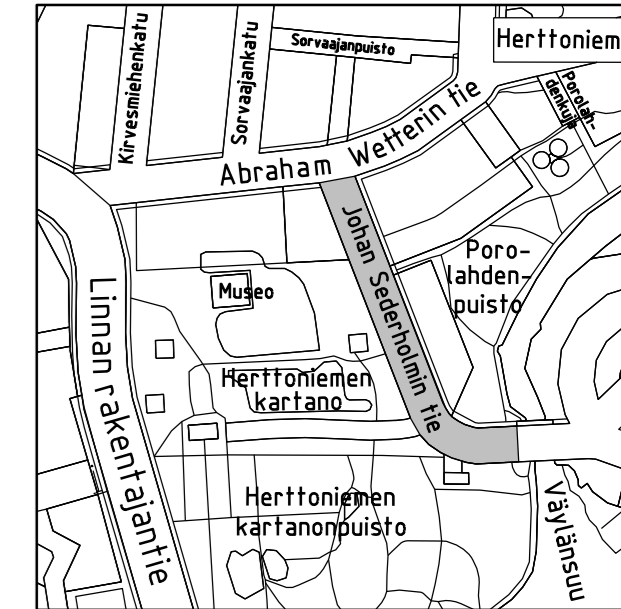
POIKKILEIKKAUS D-D  
1:200



PIIRUSTUSMERKINNÄT

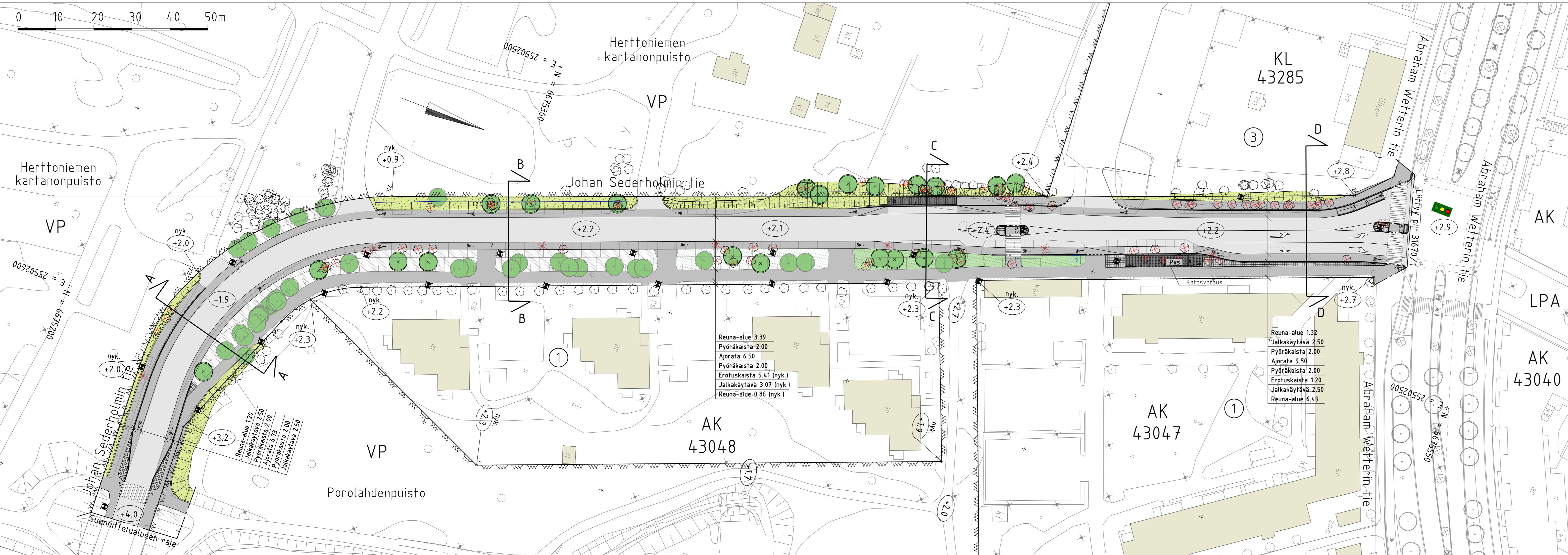
- Ajorata/jalkakäytävä ja pp, asfalttia
- Betonikiveys, musta
- 2.kiven valkoinen betonikiviraita
- Noppakiveys, harmaa
- Niitty
- Nurmi
- Nykyinen nurmi
- Nykyinen säilyvä lehtipensas
- Istutettava lehtipuu 21 kpl
- Nykyinen säilyttävä puu 51 kpl
- Poistettava puu 83 kpl
- Kadun likimääräinen korkeusasema +3.7
- Reunatuki, luonnonkivi, harmaa
- Luiskattu reunatuki, luonnonkivi, harmaa
- Madallettu reunatuki, luonnonkivi, harmaa
- Liikennevalo-ohjattu risteys
- Uusi valaisinpylväs
- Nykyinen valaisin (poistettava)
- Pysäkkikatos

Katu kuivatetaan hulevesiviemäreillä, jotka liitetään kadun olemassa oleviin ja uusiin viemäriin, sekä puretaan maastoon.



1:10 000

0 10 20 30 40 50m



Reuna-alue 3.39  
Jalkakäytävä 2.00  
Ajorata 6.50  
Pyöräkaista 2.00  
Erotuskaista 5.41 (nyk.)  
Jalkakäytävä 3.07 (nyk.)  
Reuna-alue 0.86 (nyk.)

Reuna-alue 1.32  
Jalkakäytävä 2.50  
Pyöräkaista 2.00  
Ajorata 9.50  
Pyöräkaista 2.00  
Erotuskaista 1.20  
Jalkakäytävä 2.50  
Reuna-alue 6.49

LUONNOS 12.5.2026

Helsinki		Kaupunkiympäristön toimiala		www.hel.fi	
KAUP OSA, OSA-ALUE		43. Herttoniemi, Herttoniemenranta - Roihuvuori		sähköposti: etunimi.sukunimi@hel.fi	
JOHAN SEDERHOLMIN TIE					
Katusuunnitelma					
MK	LITTYY	31670/1	NRO	31671/1	KHS
1:500	KORVAA				KYLK
1:200	KORVATTU		TASOKOORDINAATTO:	HYV.	xx.x.xxxx Tiina Kiuru
	ASEMAKAAVA	9266, 10080, 11872	ETRS-GK25	TARK.	xx.x.xxxx Ismo Rantanen
	LIIKENNES.		KORKEUSJÄRJESTELMÄ:	PROJ.	xx.x.xxxx Tarmo Hyvärinen
			N2000	HYV.	xx.x.xxxx Susanna Leinonen
				TARK.	xx.x.xxxx Jyrki Oinaanoja
				LAAT.	xx.x.xxxx Jari-Jukka Eto



Ramboll Finland Oy  
P.O. Box 15, Itäkahvilaankuja 3  
02601 ESPOO  
puh. 020 755 611