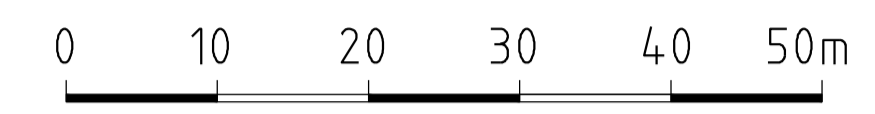
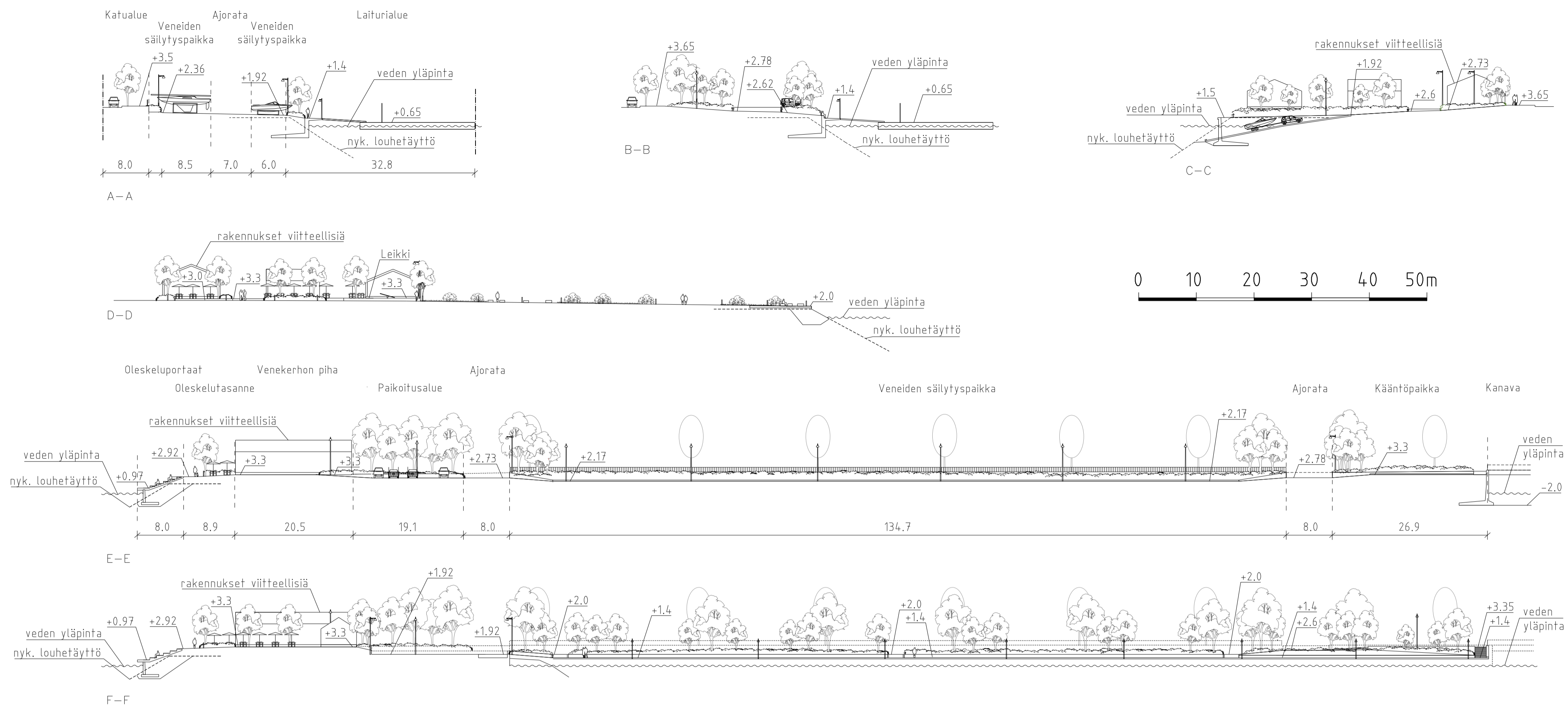
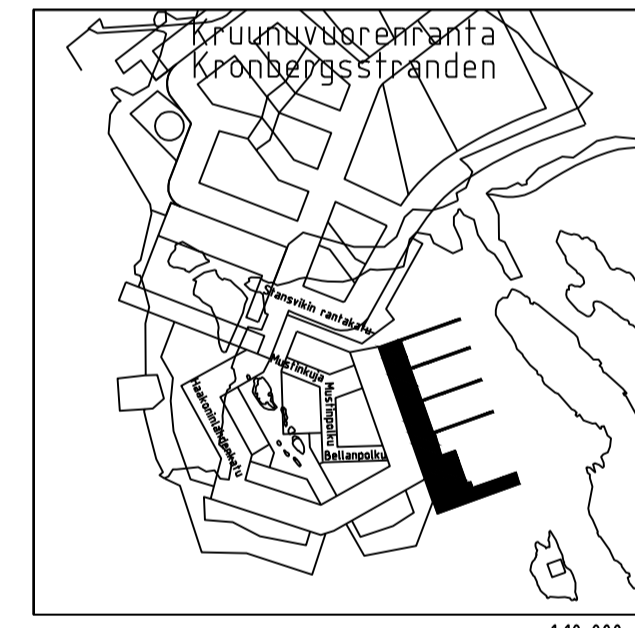


LEIKKAUKSET 1:500



PIIRUSTUSMERKINNÄT

- Ajorata / kulku, asfaltti
- Rakennus (alustava suunnitelma)
- Leikkialue
- Kivituhka
- Ladottu kiviheitoke / kiviheitoke
- Betoni/betonikiveys
- Puulaituri/puufaso
- Hulevesikiveys
- Pensasisutusalue
- Rantaniitty
- Istutettava lehtipuu, iso, 38 kpl
- Istutettava lehtipuu, pieni, 30 kpl
- Istutettava yksittäishavupensas, pieni, 21 kpl
- Istuin / aurinkotuoli
- Penkki- pöytäyhdistelmä
- Valaisin / Pollarivalaisin
- Likimääräinen suunniteltu korkeusasema
- Syväkeräysastia, lajittelu
- PYS Pelustusvälinesetti
- Turvatikkaat
- Sähkökeskus
- 5.05 Merenpinnan nykyinen korkeus
- Uusi hulevesikaivo



**Helsinki** Kaupunkiympäristön toimiala  
 www.hel.fi  
 sähköposti: etunimi.sukunimi@hel.fi

KAUPUNKISUUNNITELMA  
 49. Laajasalo, Kruunavuorenranta  
**KOIRASAAREN VENESATAMA**

Yleisten alueiden suunnitelma

RK	LITTYY	NRO	KHS
1:500	KORVAA	VIO 6321/001	KYLK
	KORVATTU	TASKOORDINAATISTO:	HYV.
	ASEMAKAAVA	ETRS-GK25	TARK.
	LIKENNES.	KORKEUSJÄRJESTELMÄ:	PROJ.
		N2000	

WSP Finland Oy  
 Päättämisen asema-avain 1, 13. krs  
 00501 Helsinki  
 Puh: 0207 864 11

HYV. 11.11.2024 A. Kalluri  
 TARK. 11.11.2024 S. Niemelä-Pritinen ja T. Vuorinen  
 LAAT. 11.11.2024 L. Nikulainen