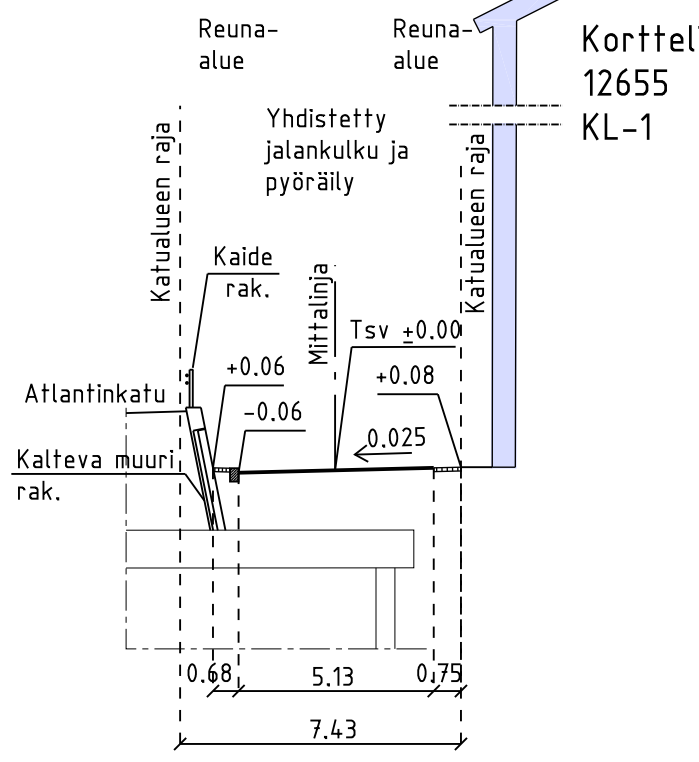
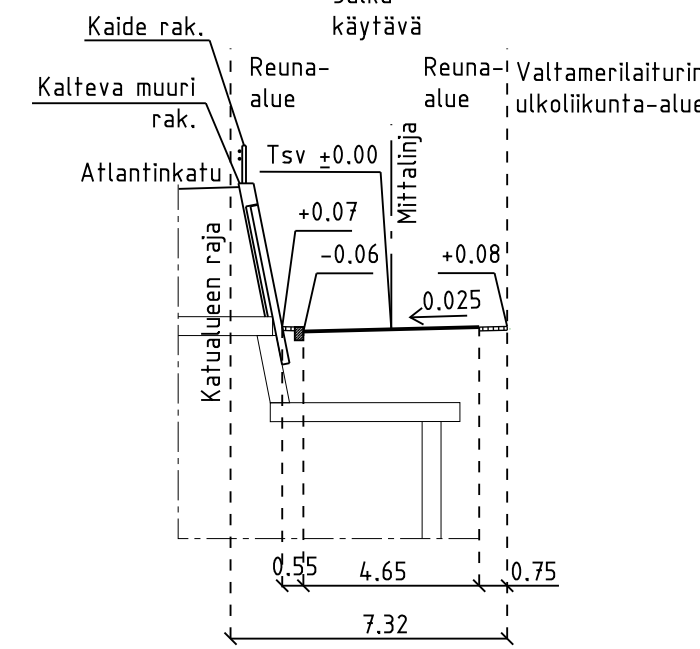


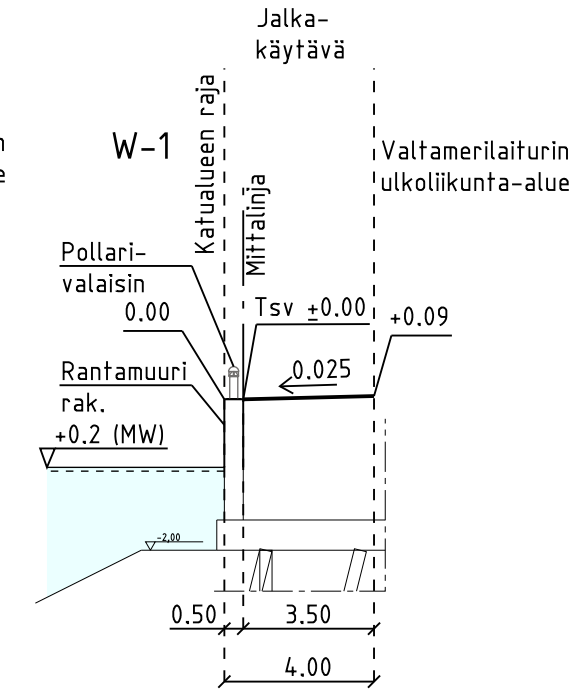
VALTAMERILAITURI
POIKKILEIKKAUS A-A
1:200



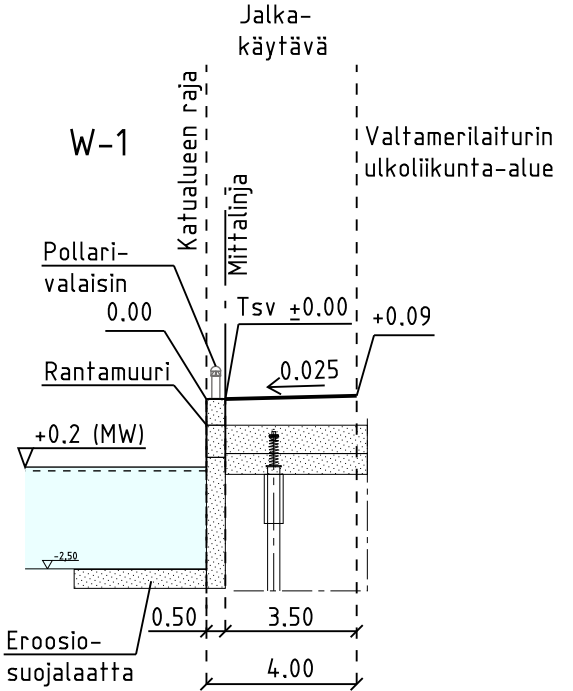
VALTAMERILAITURI
POIKKILEIKKAUS B-B
1:200



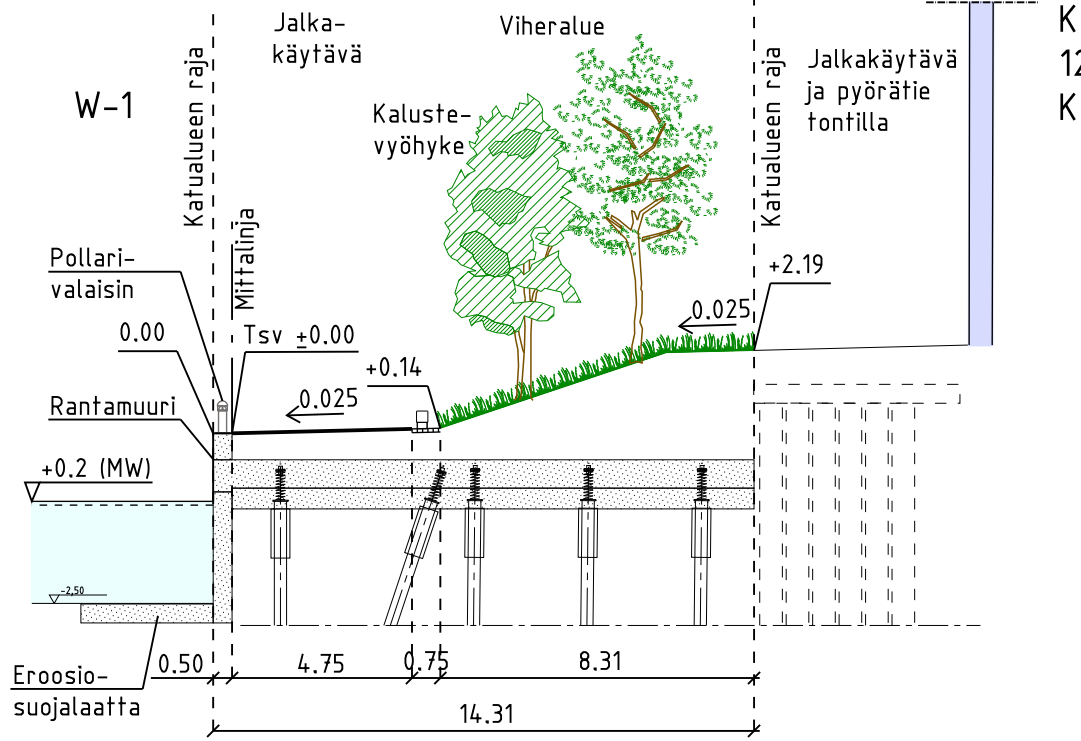
VALTAMERILAITURI
POIKKILEIKKAUS C-C
1:200



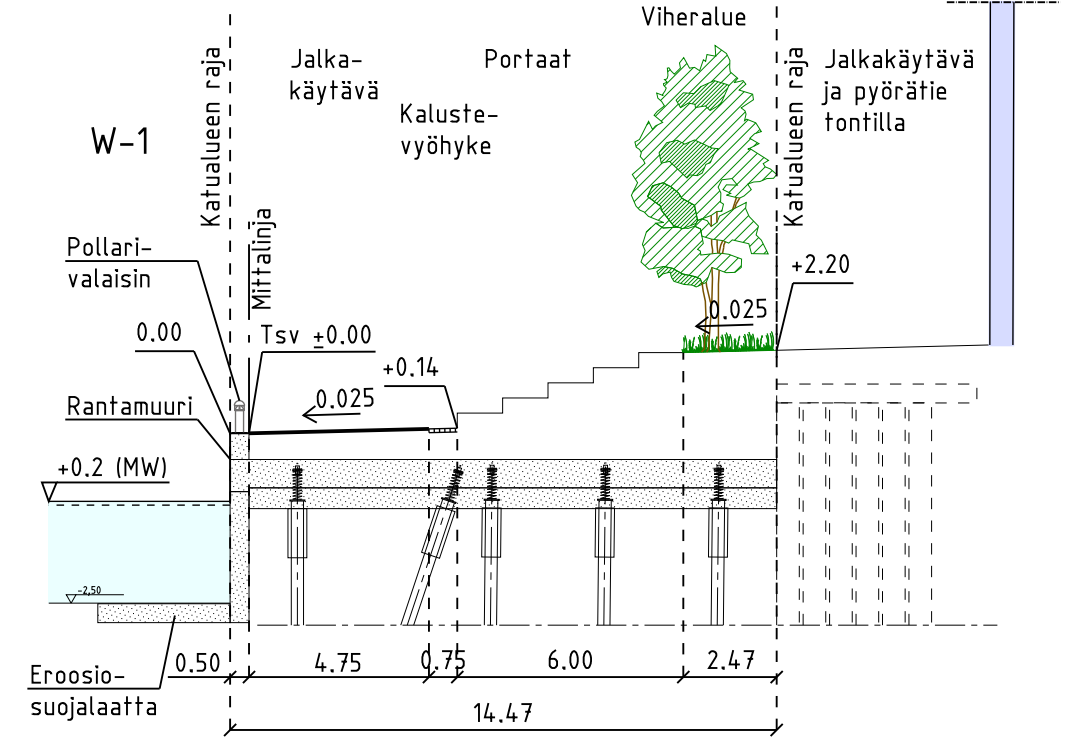
VALTAMERILAITURI
POIKKILEIKKAUS D-D
1:200



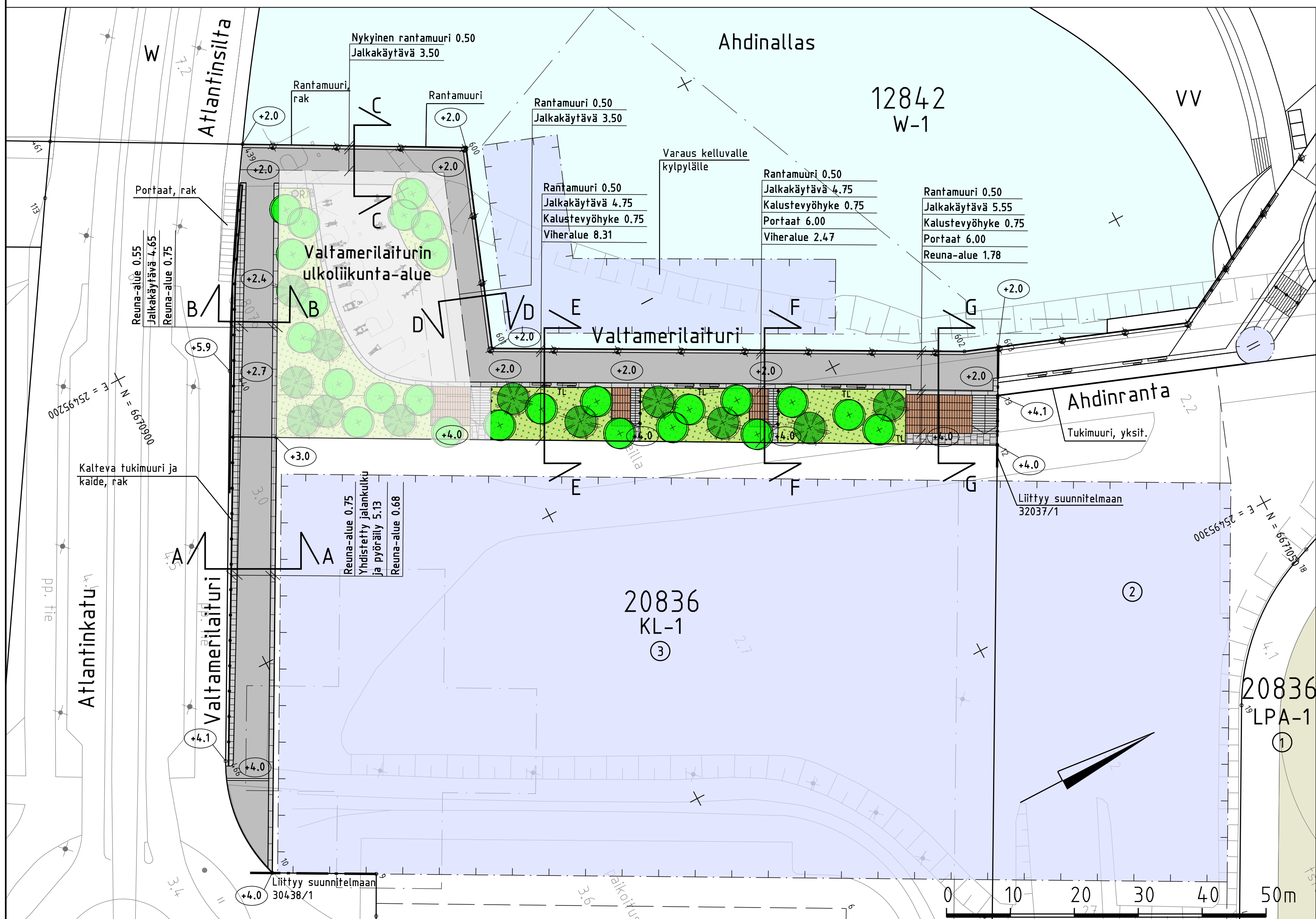
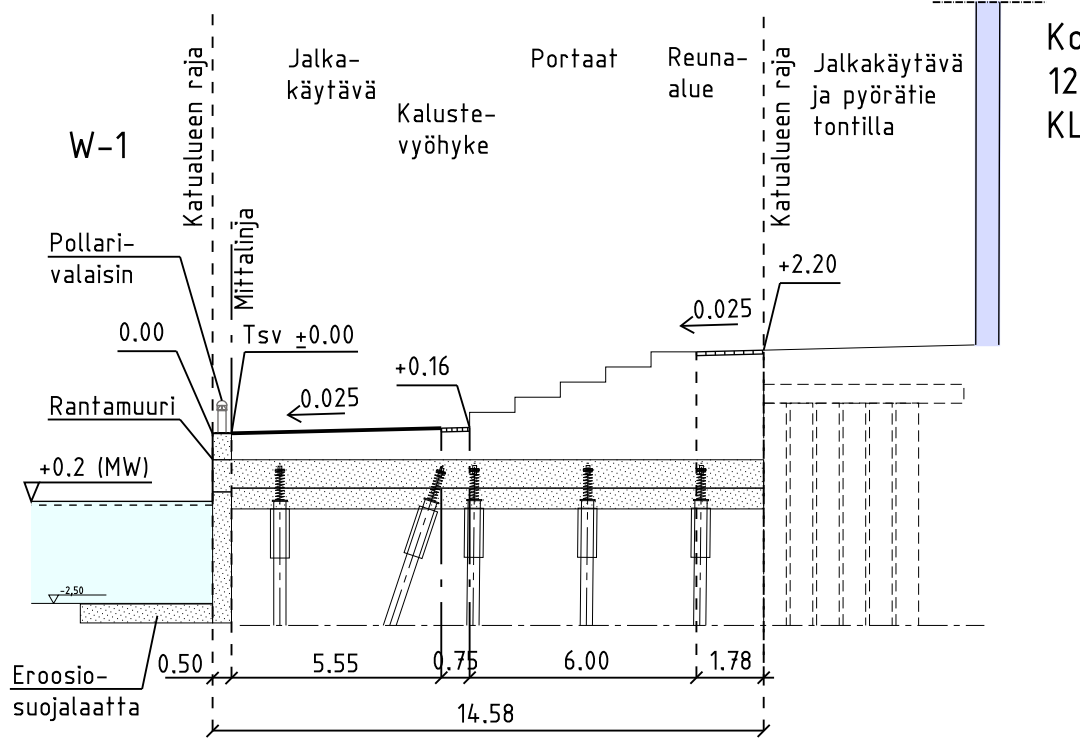
VALTAMERILAITURI
POIKKILEIKKAUS E-E
1:200



VALTAMERILAITURI
POIKKILEIKKAUS F-F
1:200



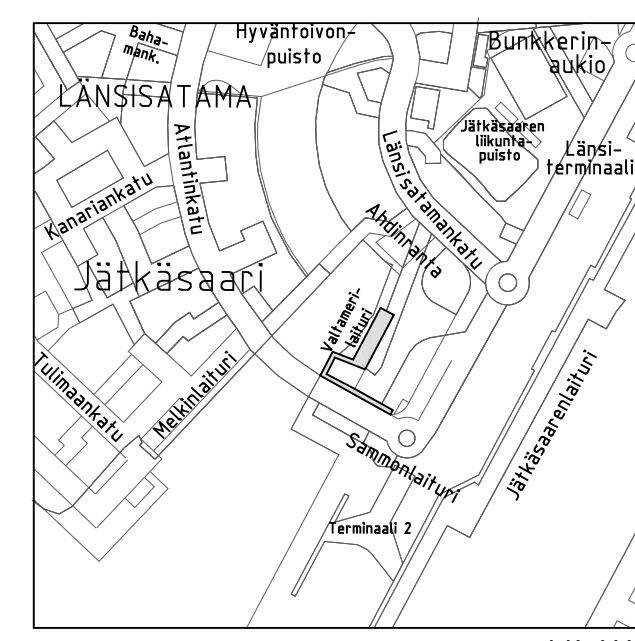
VALTAMERILAITURI
POIKKILEIKKAUS G-G
1:200



PIIRUSTUSMERKINNÄT

- Jalkakäytävä ja pyörätie, asfalttia
- Betoni-pinta
- Luonnonkivilaatoitus, harmaa
- Nupukiveys, harmaa
- Noppakiveys, harmaa
- Luonnonkiviportaat, harmaa
- Istuskeluportaat, puupinta
- Perenna
- Vesialue
- Istutettava lehtipuu 11 kpl
- Istutettava havupuu 6 kpl
- Kaide
- Valaisin
- Penkki
- Terästä -reunus, h=100mm
- Kadun likimääräinen korkeusasema
- Tukimuuri

Kuivatus hoidetaan katukohtaisella hulevesiviemäröinnillä



LUONNOS 6.3.2024

Helsinki Kaupunkiympäristön toimiala		www.hel.fi sähköposti: etunimi.sukunimi@hel.fi	
KAUP. OSA, OSA-ALUE 20. Länsisatama, 203 Jätkäsaari			
VALTAMERILAITURI			
Katusuunnitelma			
MK	LIITTYY	NRO	KHS
1:500	KORVAA	32038/1	KYLK
1:200	KORVATTU	TASOKOORDINAATISTO: ETRS-GK25	HYV. x x
	ASEMAKAAVA 12655, 12842	KORKEUSJÄRJESTELMÄ: N2000	TARK. x x
	LIKENNES.		PROJ. x x
			HYV. x x
			TARK. x x
			LAAT. x x



Ramboll Finland Oy
PL 25, Itsehallintokuja 3
02601 ESPOO
puh. 020 755 611