

Suezinkatu

välillä Tyynenmerenkatu
- Jätkäsaarenlaituri

Katusuunnitelma

LUONNOS 17.01.2024

Helsinki

Lähtökohdat

Asemakaava 12351

Tullut voimaan 31.03.2017

Asemakaavan muutos mahdollistaa suojeltujen Sonckin makasiinirakennusten käyttötarkoituksen muutoksen hotelli- ja toimitilarakennuksiksi sekä kulttuurikäyttöön.



Lähtökohdat

Nykytilanne

Alue sijaitsee makasiinikortteleiden välissä olevalla pysäköintialueella ja rajautuu osin nykyisiin tontin jalkakäytäviin.



Lähtökohdat

Nykytilanne



Suezinkatu Tyynenmerenkadulta kuvattuna

Suezinkatu Jätkäsaarenlaiturilta kuvattuna



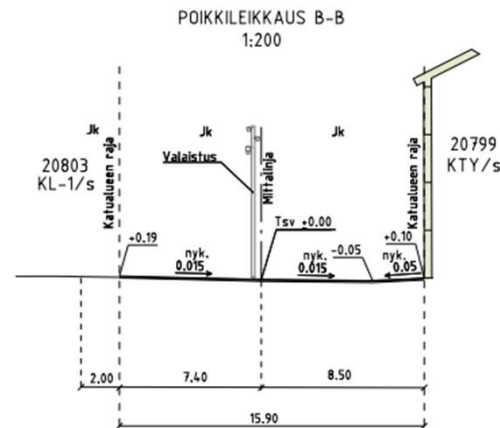
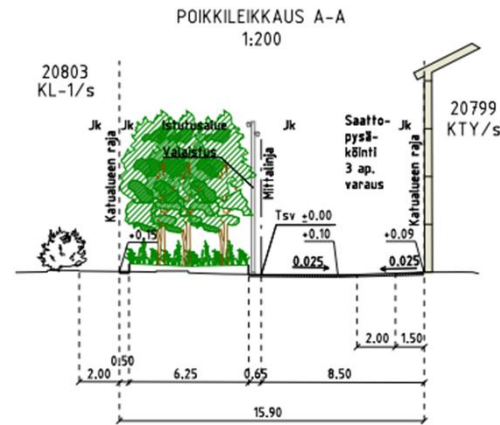
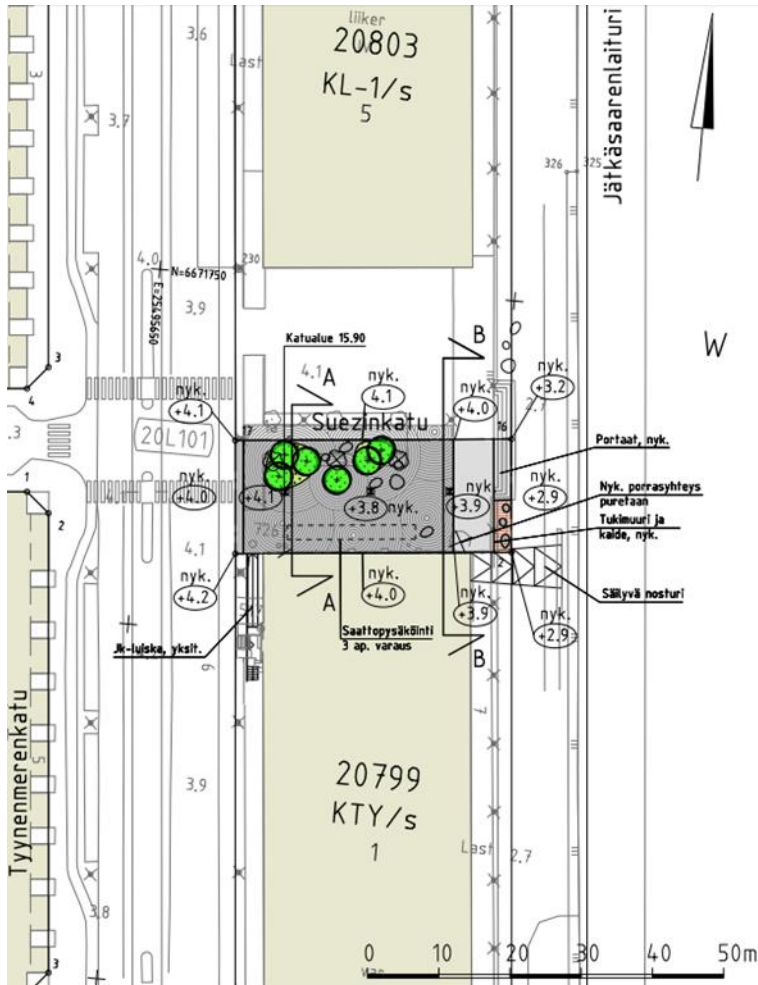
Tyynenmerenkatu Makasiini-L2 suunnasta kuvattuna



Suunnittelun tavoitteet

- Nykyinen pysäköintialue muutetaan yleiseksi alueeksi ja alueen laatutasoa nostetaan laadukkain materiaalivalinnoin.
- Alueen viihtyisyyttä kohennetaan rakentamalla oleskelupenkkejä ja uudistamalla istutusalueita.
- Mahdollistaa L3 (20799) rakennuksen muutossuunnitelmien toteutuksen.

Katusuunnitelmaluonnos ja tyyppipoikkileikkauksia



PIIRUSTUSMERKINNÄT

-  Noppakiveys, harmaa
-  Nupukiveys, sekavärinen, nykyinen
-  Betoni, nykyinen
-  Asfaltti, nykyinen
-  Perenna
-  Corten-teräsreunus h=500mm
-  Suunnittelualueenraja
-  Betoniportaat, nykyinen
-  Istutettava lehtipuu, 6 kpl
-  Poistettava lehtipuu, 3 kpl
-  Kadun likimääräinen korkeus
-  Kadun nykyinen korkeusasema
-  Valaisinpylväs, korkeus 8.0m
Katupintaan projisoidaan lintuaihe
-  Nykyinen valaisinpylväs
-  Betonikaluste

Havainnekuva 1



Helsinki

17.01.2024