

PIIRUSTUSMERKINNÄT

Nykyinen kasvillisuus, rakenteet ja korkeusasema

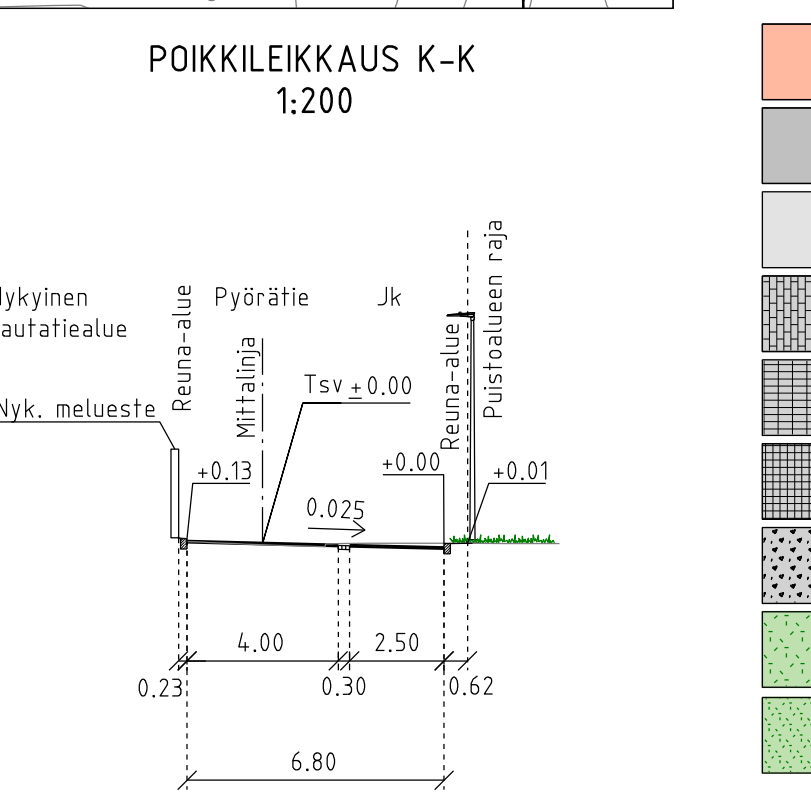
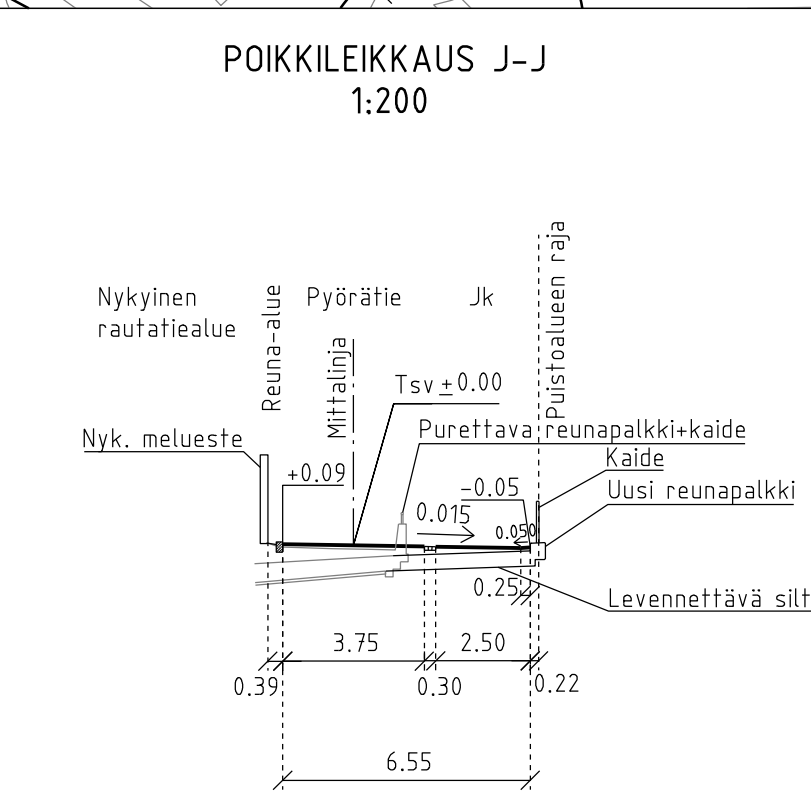
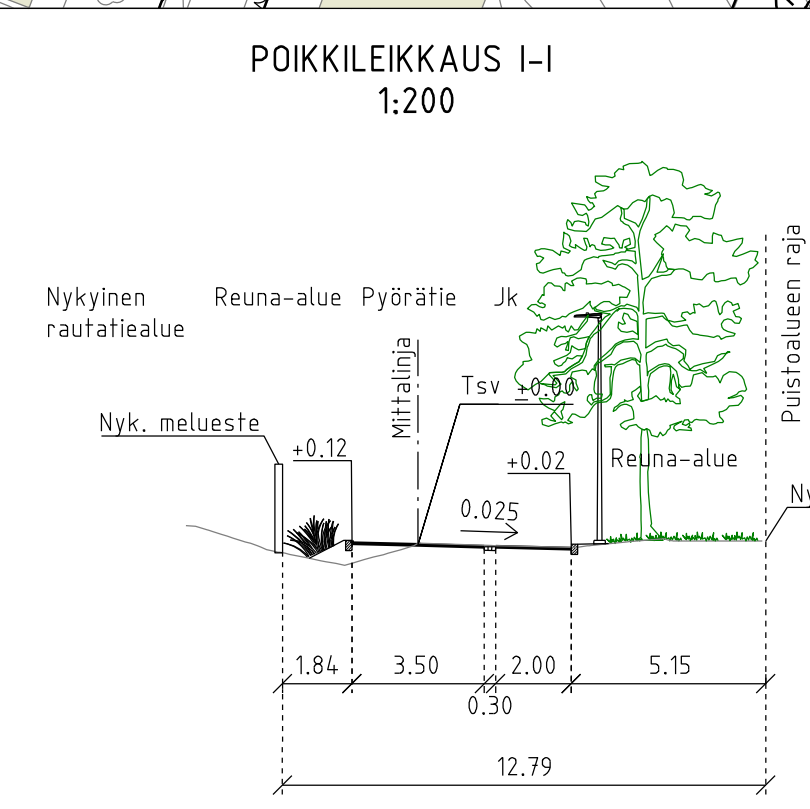
- Nykyinen betonikiveys/sidekivi
- Nykyinen metsä
- nyk. +21.0 Nykyinen likimääräinen korkeusasema
- Nykyinen valaisin
- Nykyinen valaisin, poistettava

Rakennettava alue

- Pyörätie, punainen, asfalttia
- Jalkakäytävä, asfalttia
- Jalankulku- ja pyörätie, nykyinen
- Betonikiveys, harmaa
- Betonikiveys, sidekivi, harmaa
- Noppakiveys, harmaa
- Kivituhka
- Lehtipensas, korkea
- Lehtipensas, matala

- Niitty
- Säilytettävä kasvillisuus
- Nurmi
- Nykyinen lehtipuu
- Nykyinen havupuu
- Istutettava lehtipuu, 17 kpl
- Istutettava havupuu, 12 kpl
- Poistettava puu 18 kpl
- Likimääräinen korkeusasema
- Painanne
- Reunatuki, luonnonkivi, harmaa
- Reunatuki, luiskattu, luonnonkivi, harmaa
- 3:n kiven harmaa noppakiviraita
- Pyöräteline
- Roskakori
- Penkki

Pyörätie ja jalkakäytävä kuivatetaan painanteilla ja hulevesiviemäreillä, jotka puretaan nykyisiin avo-ojiin sekä liitetään nykyiseen hulevesiverkostoon.



LUONNOS 28.5.2024

Helsinki Kaupunkiympäristön toimiala
www.hel.fi
sähköposti: etunimi.sukunimi@hel.fi

KAUP.O.SA, OSA-ALUE
28. Oulunkylä, 285. Veräjämäki

POHJOISBAANA
välillä Käpypuisto - Oulunkyläntie
KÄPYPUISTO
Pyörätiesuunnitelma

MK	LIITTYY	NRO	KHS	
1:500	KORVAA	6447/1	KYLK	
1:200	KORVATTU	TASOKOORDINAATTO: ETRS-GK25	HYV.	
	ASEMAKAAVA 9110, 7756, 3313	KORKEUSJÄRJESTELMÄ: N2000	TARK.	
	LIKENNES.		PROJ.	
			HYV.	J. Nihilä
			TARK.	L. Silvennoinen, S. Niemelä-Prittinen
			LAAT.	K. Kannisto, K. Hottinen

WSP Finland Oy
Paasilan asema-aukio 1, 13. krs
00520 Helsinki
Puh: 0207 864 11