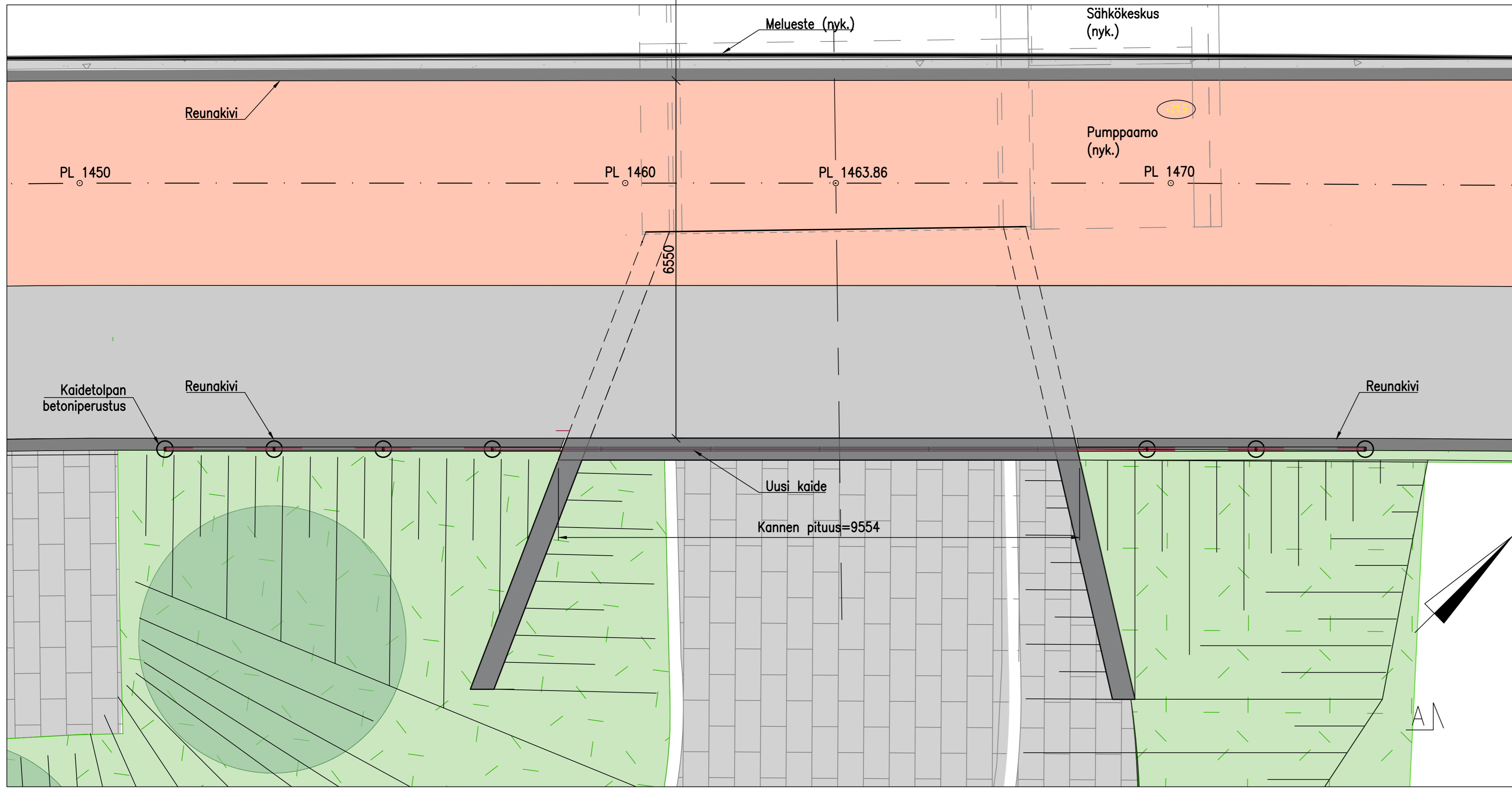


Pyörätie 3.75
 Erotuskaista 0.30
 Jalkakäytävä 2.5

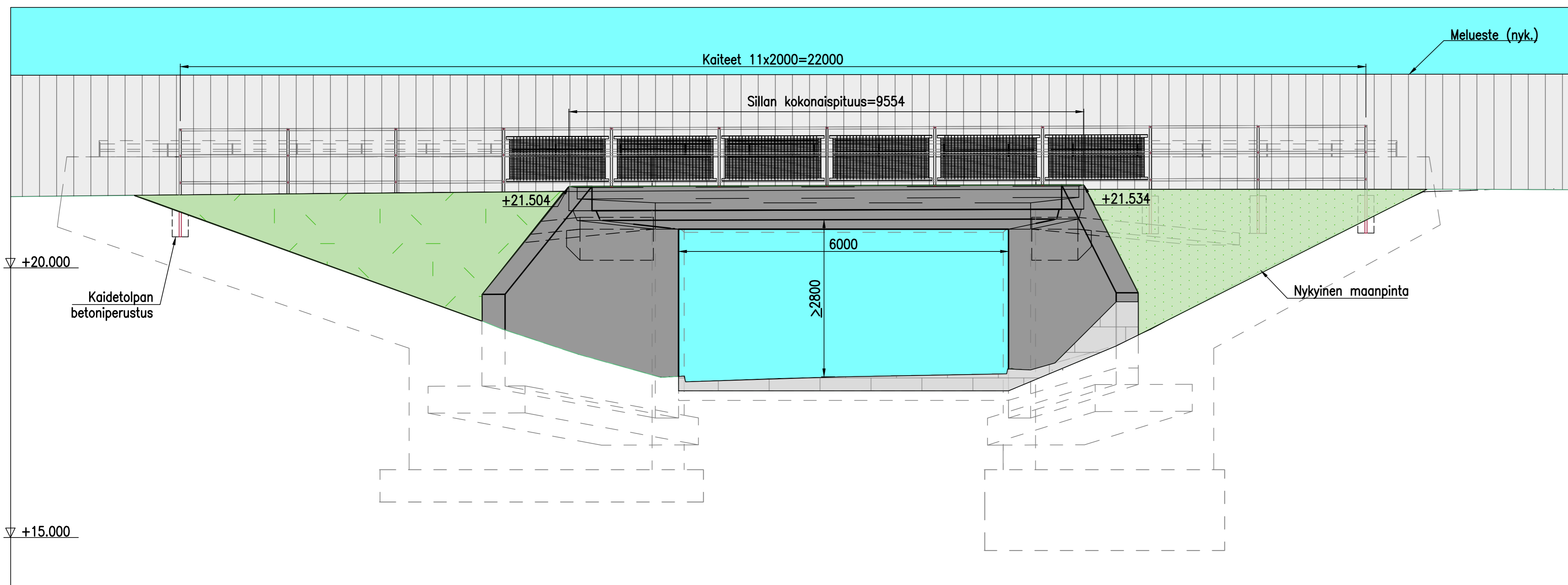
TASOKUVA 1:50

B

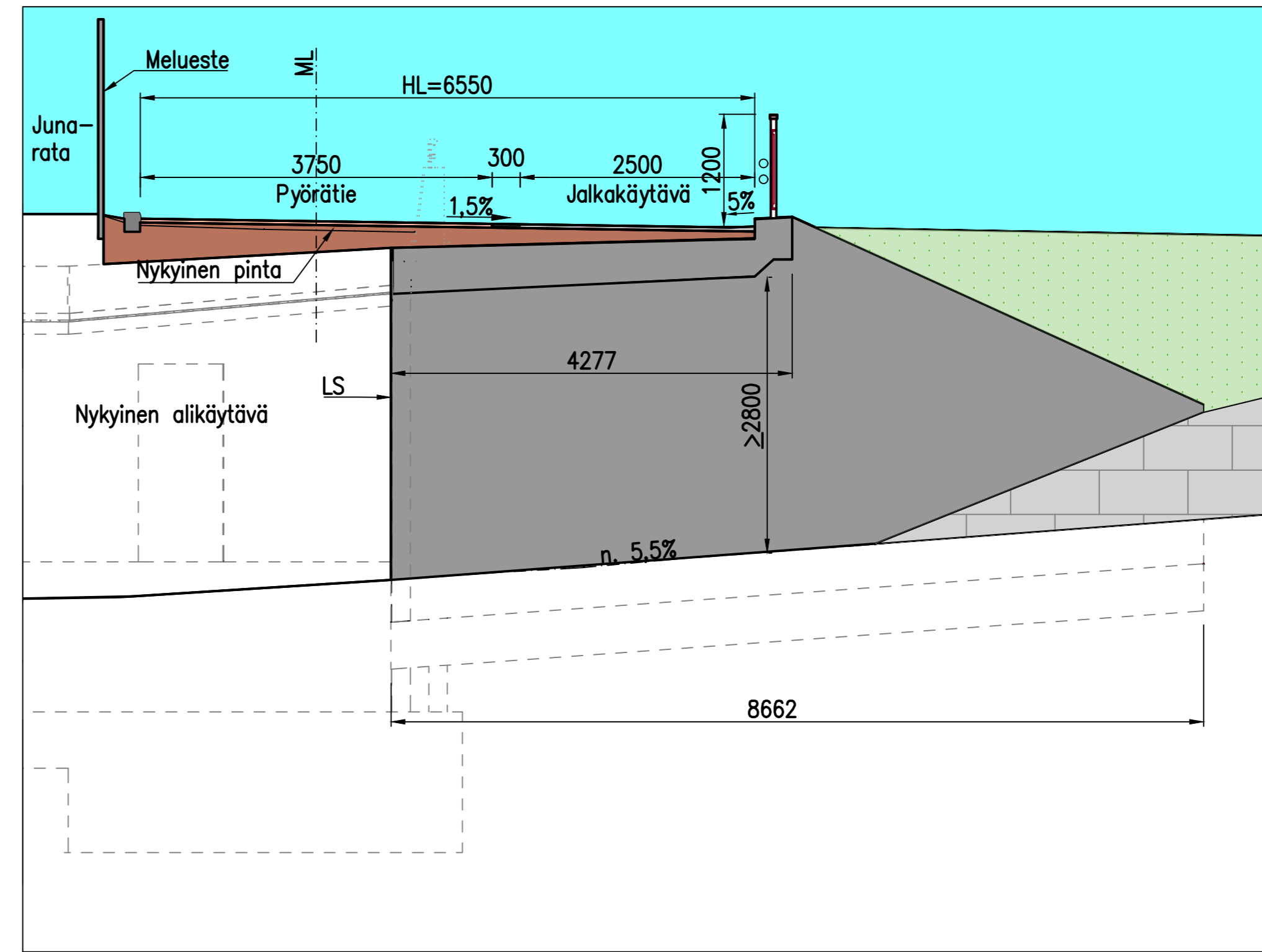


A-A 1:50

B



B-B 1:50



PIIRUSTUSMERKINNÄT

- Betoni
- Pyörätie, punainen, asfalttia
- Jalkakäytävä, asfalttia
- Mursketäyttö
- Betonikiveys, harmaa
- Betonikiveys, punainen
- Lehtipensas, korkea
- Nurmi
- Likimääräinen korkeusasema



LUONNOS 28.5.2024

Helsinki		Kaupunkiympäristön toimiala		www.hel.fi sähköposti: etunimi.sukunimi@hel.fi	
KAUPUNGOSSA OSA-ALUE 28. Oulunkylä, 285 Veräjämäki					
KÄPYPUISTO Oulunkylän eteläisen alikäytävän levennys Pääpiirustus puistosuunnitelmaa varten					
MK	LITTYY	NRO	KHS		
1:50	KORVAA	6447/2	KYLK		
	KORVATTU	TASOKOORDINAATTO:	HYV.		
	ASEMAKAAVA	ETRS-GK25	TARK.		
	LIKENNES.	710, 725, 33D	PROJ.		
		KORKEUSJÄRJESTELMÄ: N2000	HYV.	x.x.20xx	J. Nihtilä
			TARK.	x.x.20xx	Ä. Silvennoinen
			LAAT.	x.x.20xx	J. IngerHilä
		WSP Finland Oy Pasilan asemakatu 1, 13. krs 00520 Helsinki Puh: 0207 864 11			