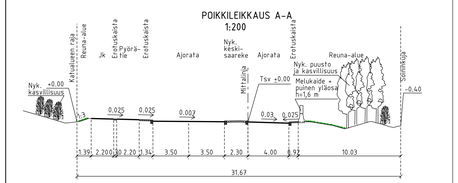

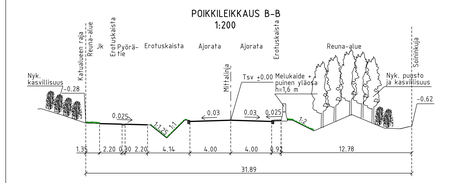

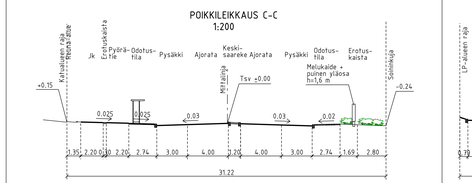

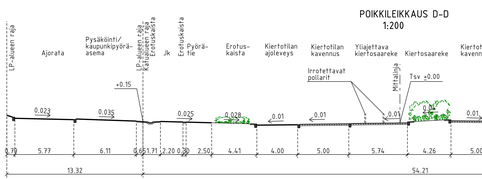

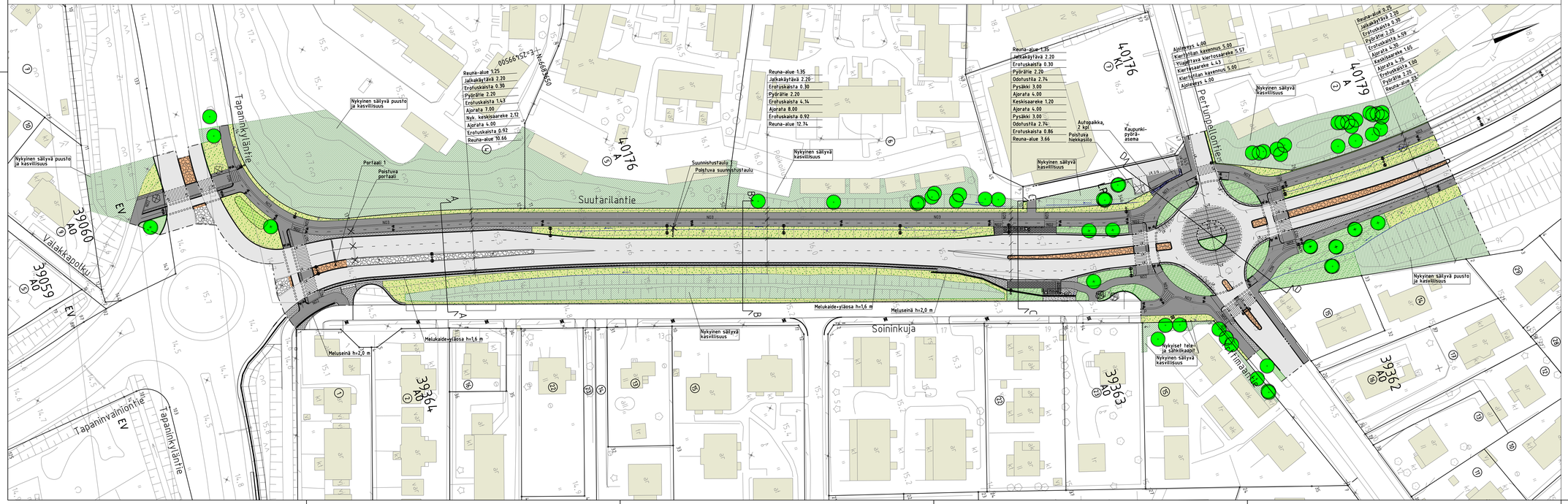

PIIRUSTUSMERKINNÄT

- Ajorata/jalkakäytävä/jk+pp, asfalttia
- Kenttäkiveys / Nykyinen kenttäkiveys
- Nupukiveys, harmaa
- Noppakiveys, harmaa
- Betonikiveys, harmaa
- Betonilaatta, harmaa, yhden kiven reunus istutusalueilla
- Betonikiveys, musta (LEIKE) — 2:n kiven valkoinen betonikivirailta; 3:n kiven harmaa noppakivirailta
- Lehtipensas, korkea
- Lehtipensas, matala
- Nurmetus
- Niitty
- Nykyinen säilyvä sipulikukkaistutus
- Nykyinen säilyvä kasvillisuus
- Istutettava lehtipuu
- Nykyinen lehtipuu
- Poistettava lehtipuu
- Käynnös
- +15.0 Kadun liikimääräinen korkeusasema
- Reunatuki, luonnonkivi, harmaa
- L4 Reunatuki, madallettu/luiskattu, luonnonkivi, harmaa
- Reunatuki, upotettu, luonnonkivi, harmaa
- Reunatuki, nykyinen
- N02 2:n kiven harmaa noppakivirailta
- N03 3:n kiven harmaa noppakivirailta
- R Roska-astia
- Valaisinpylväs
- Kaide
- Pys Pysäkkikatos
- Portaali
- Oja
- Kouru

Katu kuivatetaan läpivirtaavilla kaivoilla avo-ojin sekä hulevesiviemäreillä, jotka johdetaan Tapaninkyläntien varren avo-ojiin.

LUONNOS 11.2.2026

Helsinki Kaupunkiympäristön toimiala
www.hel.fi
sähköposti: etunimi.sukunimi@hel.fi

KAUP.OSA, OSA-ALUE
40. Suutarila, Siltamäki

SUUTARILANTIE
välillä Tapaninkyläntie – Pertunpellontie

Katusuunnitelma

MV 1:500, 1:200	LIITTYY	NRO 32138/1	KHS
	KORVAA		KYLK
	KORVATTU	TASOKOORDINAATISTO: ETRS-GK25	HYV.
	ASEMAKAVA 7960, 8710	KORKEUSJÄRJESTELMÄ: N2000	TARK.
	LIIKENNES. 6481-1		PROJ.
Finnmap Infra	Ratapihantie 13, PL 170, 00501 HELSINKI p. 020 8566 3800, fax. 090 8565 3850 www.finnmap-infra.fi		HYV.
			TARK.
			LAAT.