



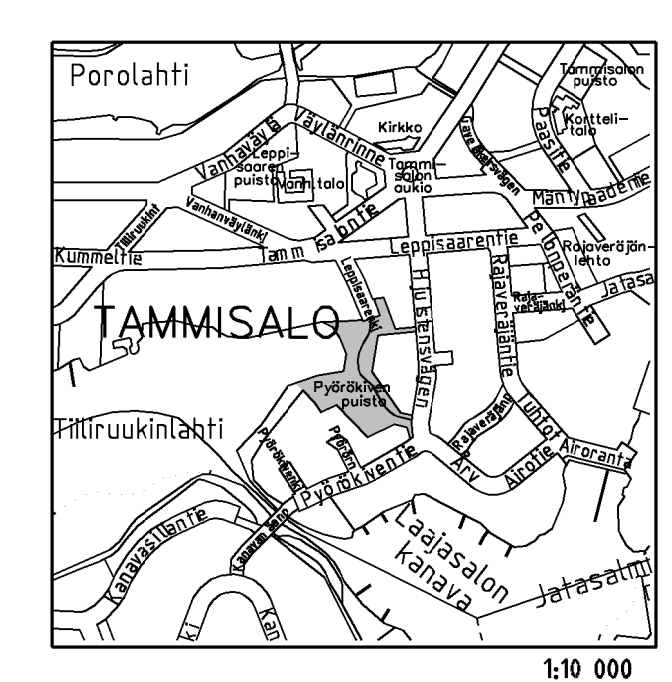

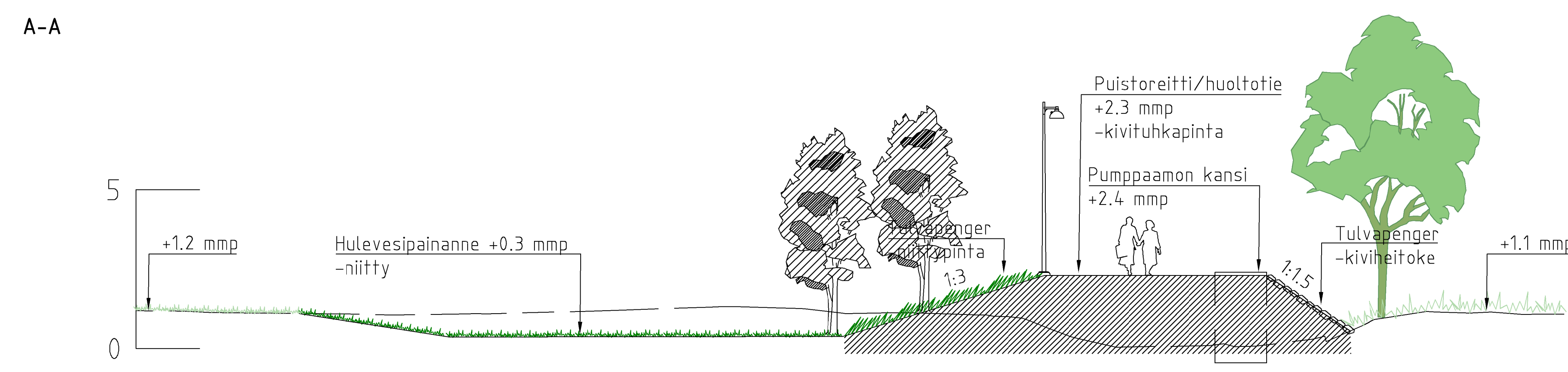
- MERKINNÄT:**
- Puistoalueen raja, VP-alue  
-Suunnittelualueen raja
  - Poistettava puu, n. 42 kpl
  - Säilytettävä nykyinen mitattu runkopuu
  - Istutettava lehtipuuna, n. 18 kpl
  - Istutettava havupuuna, n. 5 kpl
  - Istutettava puuvartinen pensas
  - Nykyinen nurmikko / niitty / metsänpohja
  - Säilytettävä lehtimetsä
  - Rakennettava tulvapenger, niitty
  - Kiviheitkepinta
  - Kivituikkakäytävä
  - Uusi puusilta
  - Hulevesipainanne, kostea alue, niitty
  - Hulevesipainanne, enimmäkseen kuiva alue, niitty
  - Hulevesien virtausuunta
  - Roska-astia
  - Penkki
  - Nykyinen valaisin
  - Uusi valaisin
  - Uusi hulevesikaivo
  - Nykyinen hulevesiputki
  - Uusi hulevesiputki
  - Pumppaamo
  - 2  
4.0 +1.24 Nykyinen korkeusasema
  - (+2.3) Suunniteltu korkeusasema

Puistoreitin lähtökorko nostetaan tasoon +2.1 viistetyn reunatuen avulla

Pumppaamon kannen korko +2.4 -hulevesiputkisto asennetaan vallin ja pumppaamon läpi

Louheverhoilu vallin veteen rajoittuvalla osalla

Rantaviiva/vesiraja (kantakarntta)



LUONNOS 25.1.2024

Helsinki Kaupunkiympäristön toimiala		www.hel.fi	
44, Tammisalo, 440, Tammisalo		sähköposti: etunimi.sukunimi@hel.fi	
<b>PYÖRÖKIVEN PUISTO</b>			
Pyörökiven			
Puistosuunnitelma			
NK	LITTYVÄ	NRO	KKS
1:200	KORVAA	VIO 6360/1	KYK
1:100	KORVATTU	TASAPAINOINNAUSTUS:	HYV.
	KÄYTTÖKÄYTTÄ	E 165-0428	TARK.
	LIIKENNE:	KORJUSJÄRJESTELMÄ:	PROJ. XXX/2024 E.Kettunen
		N2024	HYV. XXX/2024 A.Kalluri
			TARK. XXX/2024 J. Aho-Mantila
			LAAT. XXX/2024 J. Aho-Mantila