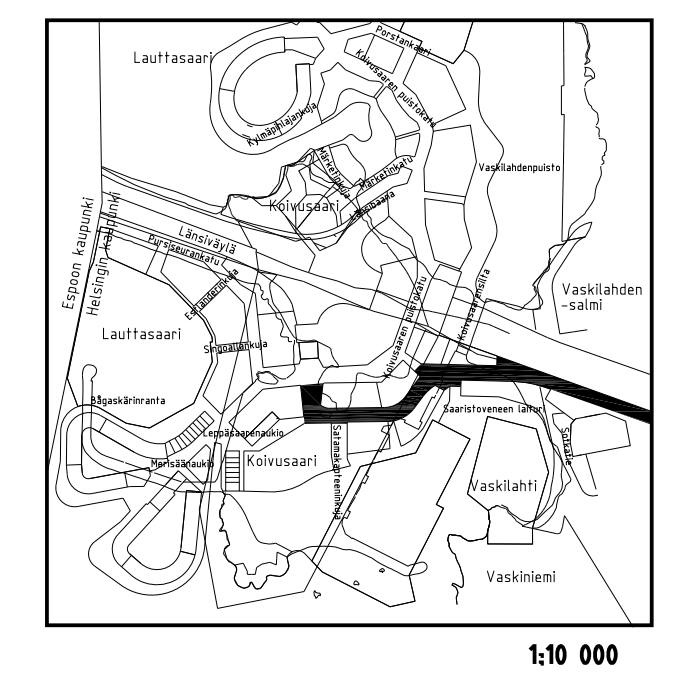
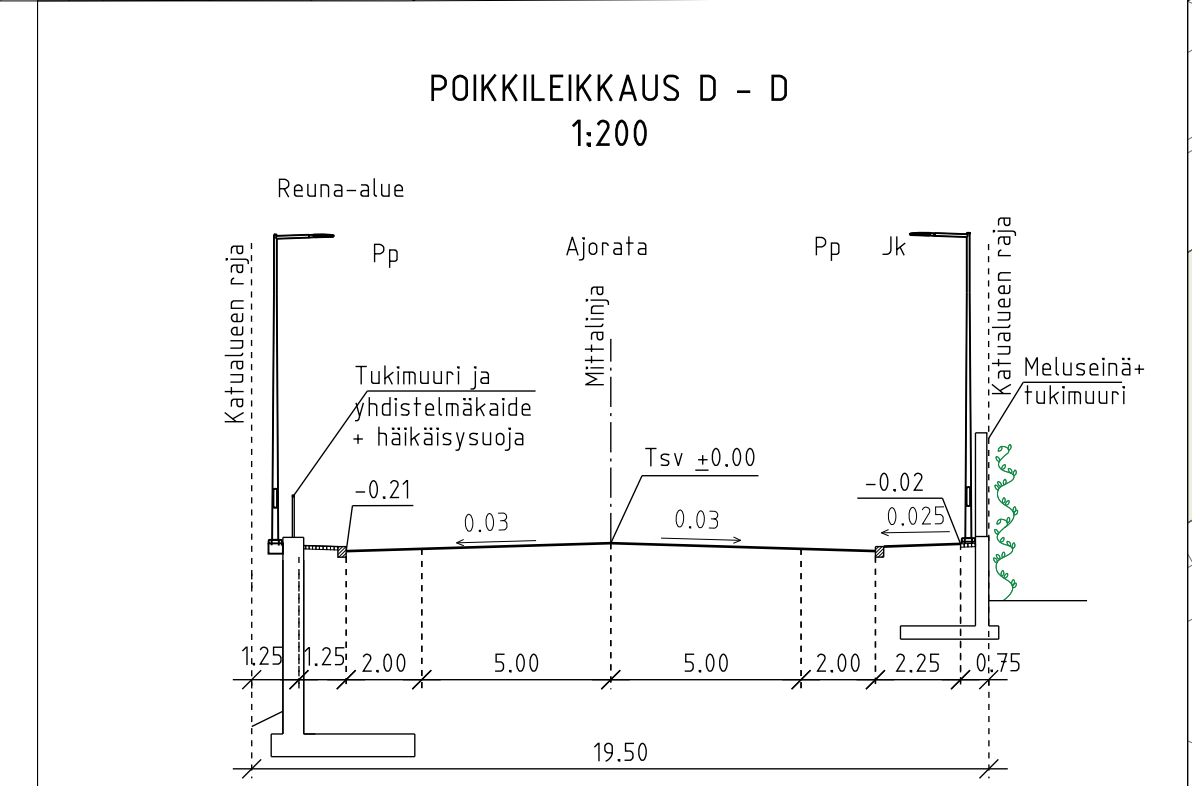
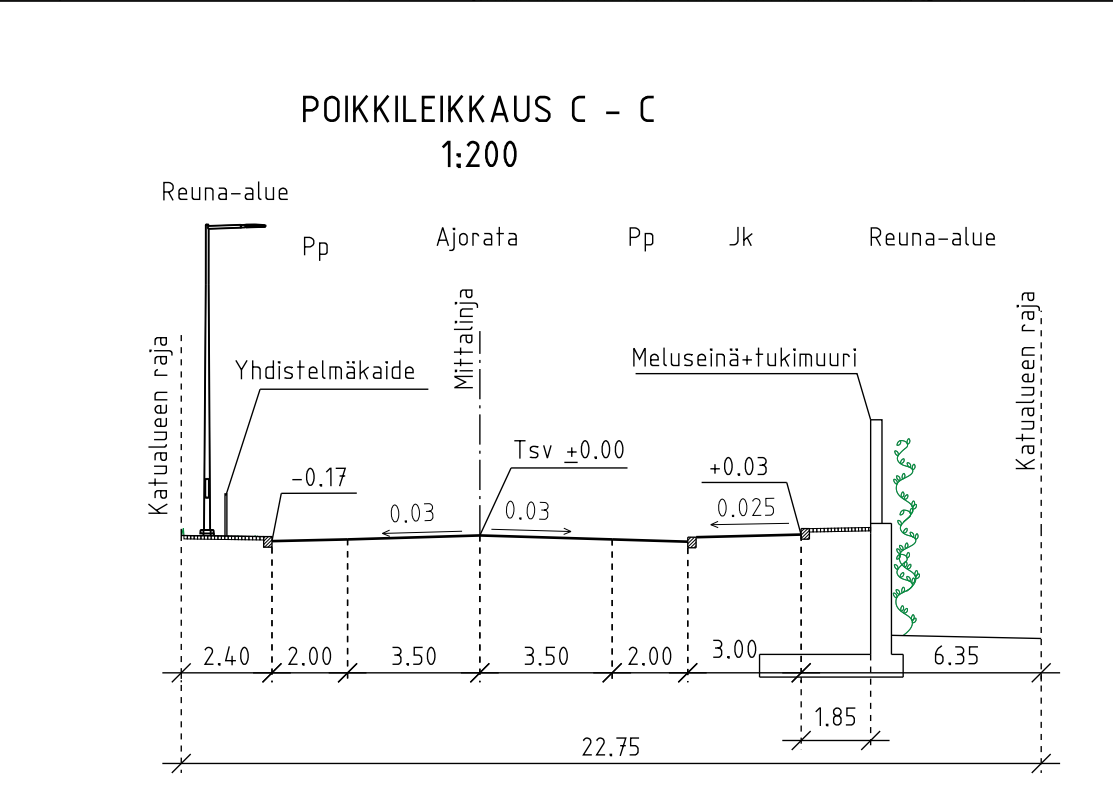


PIIRUSTUSMERKINNÄT

- Ajorata/jalkakäytävä, asfalttia
- Noppakivi, harmaa
- Nurmi
- Nykyinen metsä
- Köynnös, meluseinään tuettuna
- Kadun likimääräinen korkeusasema
- Reunatuki, luonnonkivi, punainen
- Madallettu reunatuki, luonnonkivi, punainen
- Luiskattu reunatuki, luonnonkivi, punainen
- Tukimuri
- Meluseinä
- Tukimuri, yhdistelmäkaide + häikäisysoja
- Yhdistelmäkaide
- Törmäyskaide
- Valaisinpylväs
- Liikennevalo-ohjattu liittymä
- Opastetaulu

Katu kuivatetaan katukohtaisella hulevesiviemäröinnillä.



1:10 000

Helsinki		Kaupunkiympäristön toimiala		www.hel.fi	
KAUP.OSA, OSA-ALUE		31. Lauttasaari, 313 Myllykallio		sähköposti: etunimi.sukunimi@hel.fi	
VASKILAHDENKATU					
välillä Telkkäkujan alkukukäytävä - Isokaari					
Katusuunnitelma					
MK	LIITTYY	NRO	32021/2	KHS	
1:500	KORVAA			KYLK	
1:200	KORVATTU	TASOKOORDINAATISTO:	ETRS-GK25	HYV.	H. Hyväksyjä
	ASEMAKAAVA	12587	KORKEUSJÄRJESTELMÄ:	TARK.	24.9.2024 I. Rantanen
	LIKENNES.	7054	N2000	PROJ.	24.9.2024 J. Tarkkala
				HYV.	30.5.2024 R. Tuominen
				TARK.	30.5.2024 J. Vääänen, E. Vitkki
				LAAT.	30.5.2024 K. Vähäkuopus, S. Mikkola



Sitowise Oy
020 747 6000
www.sitowise.com