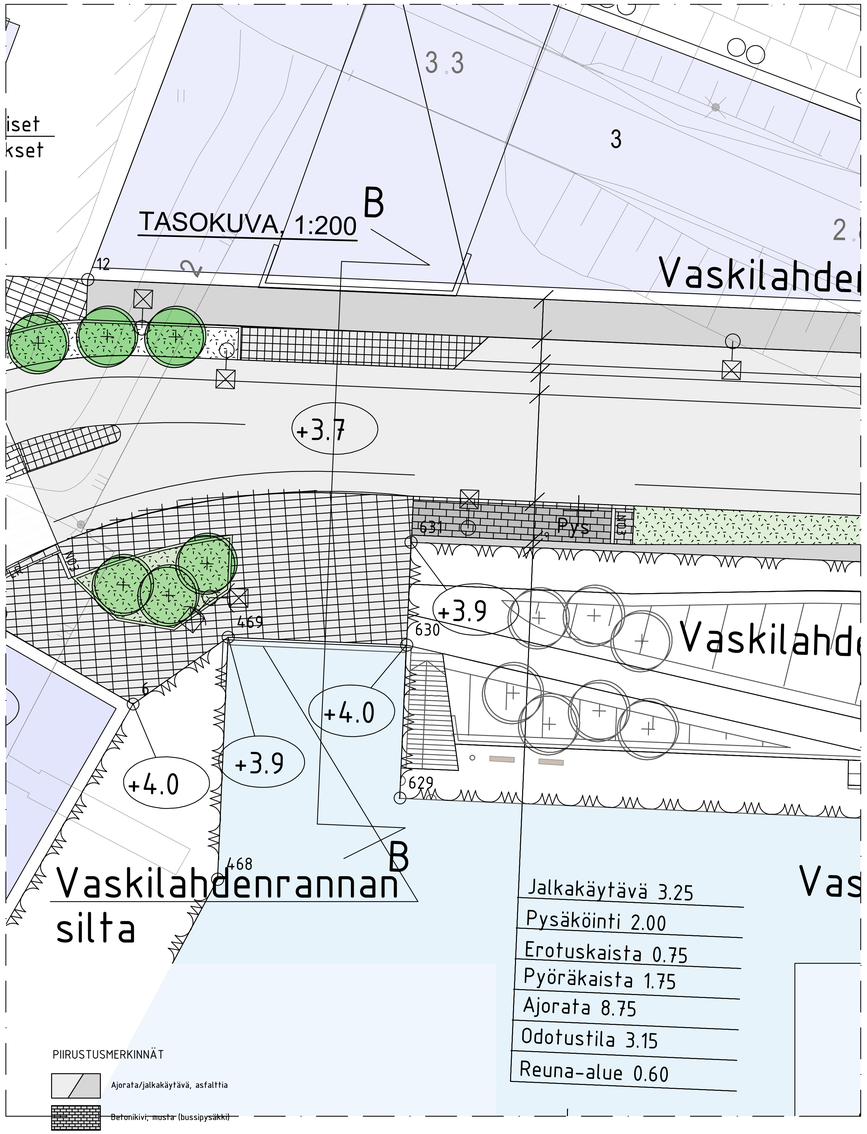

PIIRUSTUSMERKINNÄT

- Ajorata/jalkakäytävä, asfalttia
- ~~Betonikivi, musta (bussipysäkki)~~
- Betonikivi, valkoinen (bussipysäkin huomioraita)
- Nupukivi, harmaa
- Noppakivi, harmaa
- Lehtipensas, matala
- Istutettava lehtipuu
- +4.0 Kadun likimääräinen korkeusasema
- Valaisinpylväs

Katu kuivatetaan katukohtaisella hulevesiviemäröinnillä.

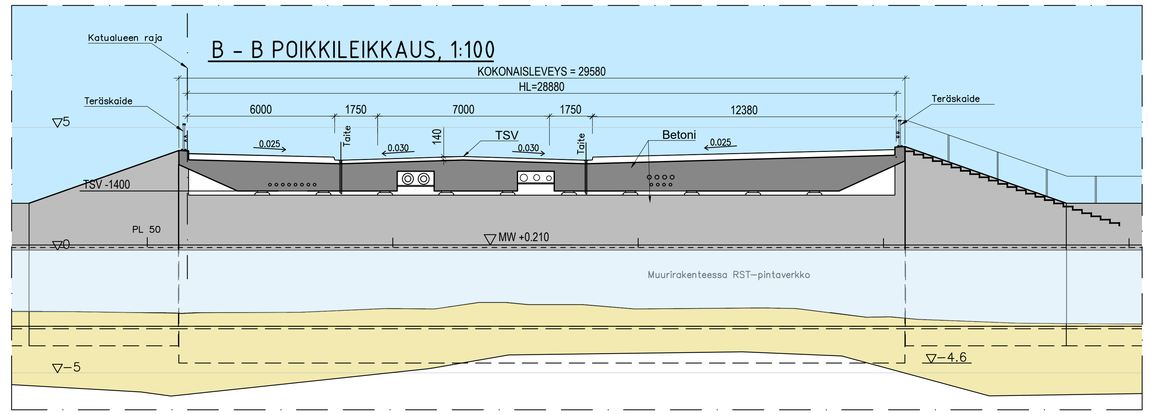

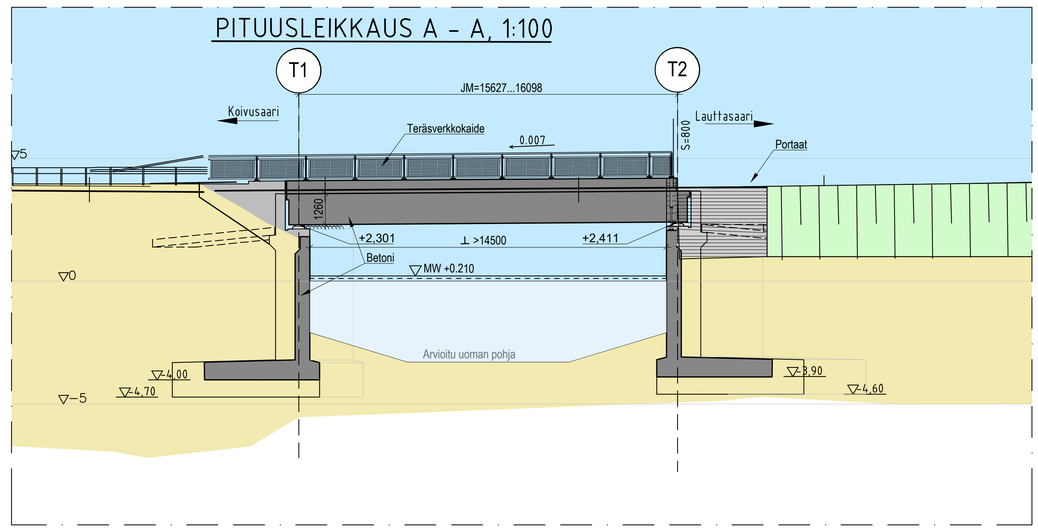

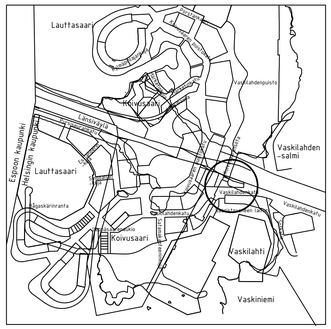

1:10 000

JM VA	15.627...16.098 m	HL	28.88 m
KUORMA	LM1, LM3 / 6.12.2017	VINOUS	0 gon

Helsinki Kaupunkiympäristön toimiala

www.hel.fi
sähköposti: etunimi.sukunimi@hel.fi

KAUP.OSA, OSA-ALUE
31. Lauttasaari, 314 Koivusaari

S3 Vaskilahdenrannan silta, Helsinki

Teräsbetoninen laattasilta (BI)
Pääpiirustus katusuunnitelmaa varten
Tasokuva, leikkaukset A-A, B-B

MK 1:100 1:200	LIITTYY KAO 32021/1	NRO 32021/400v	KHS		
	KORVAA		KYLK		
	KORVATTU	TASOKOORDINAATISTO: ETRS-GK25	HYV.		
	ASEMAKAAVA 12587	KORKEUSJÄRJESTELMÄ: N2000	TARK.		
	LIIKENNES. 7054		PROJ.	24.9.2024	I. Rantanen
SITOWISE	Sitowise Oy 020 747 6000 www.sitowise.com		HYV.	24.9.2024	J. Tarkkala
			TARK.	30.5.2024	J. Luokkakallio
			LAAT.	30.5.2024	A. Hokkala