PIIRUSTUSMERKINNÄT

- Ajorata/jalkakäytävä, asfalttia
- Noppakivi, harmaa
- Nurmi
- Nykyinen metsä
- Köynnös, meluseinään tuettuna
- +8.4 Kadun likimääräinen korkeusasema
- Reunatuki, luonnonkivi, punainen
- LR Madallettu reunatuki, luonnonkivi, punainen
  Luiskattu reunatuki, luonnonkivi, punainen
- Tukimuuri
- Meluseinä
- Tukimuuri, yhdistelmäkaide + häikäisysuoja
- Yhdistelmäkaide
- Törmäyskaide
- Valaisinpylväs
- Opastetaulu

Katu kuivatetaan katukohtaisella hulevesiviemäröinnillä.

TASOKUVA 1:200

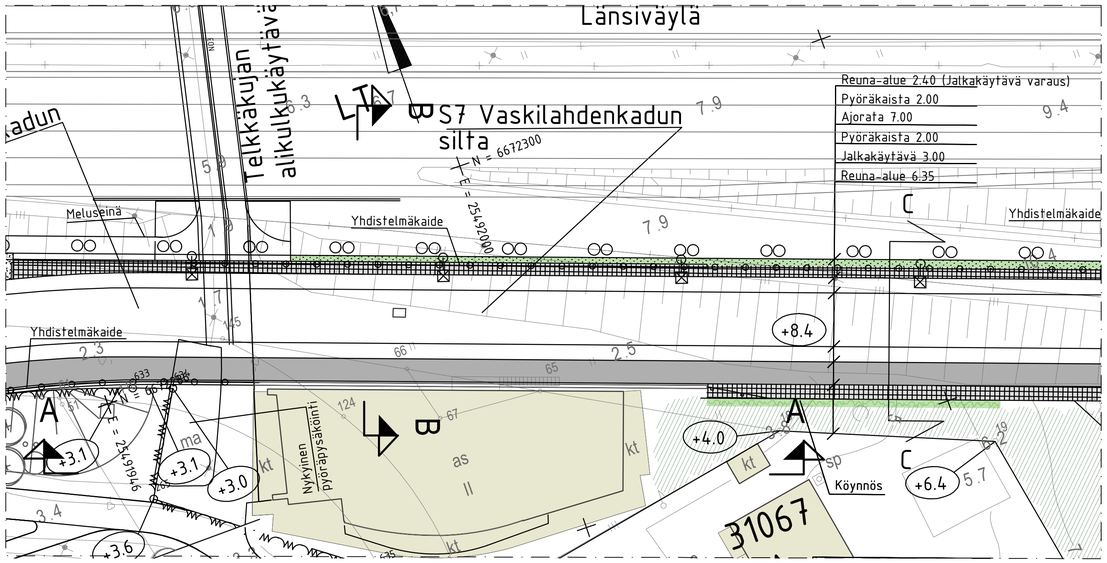

PITUUSLEIKKAUS A-A 1:200

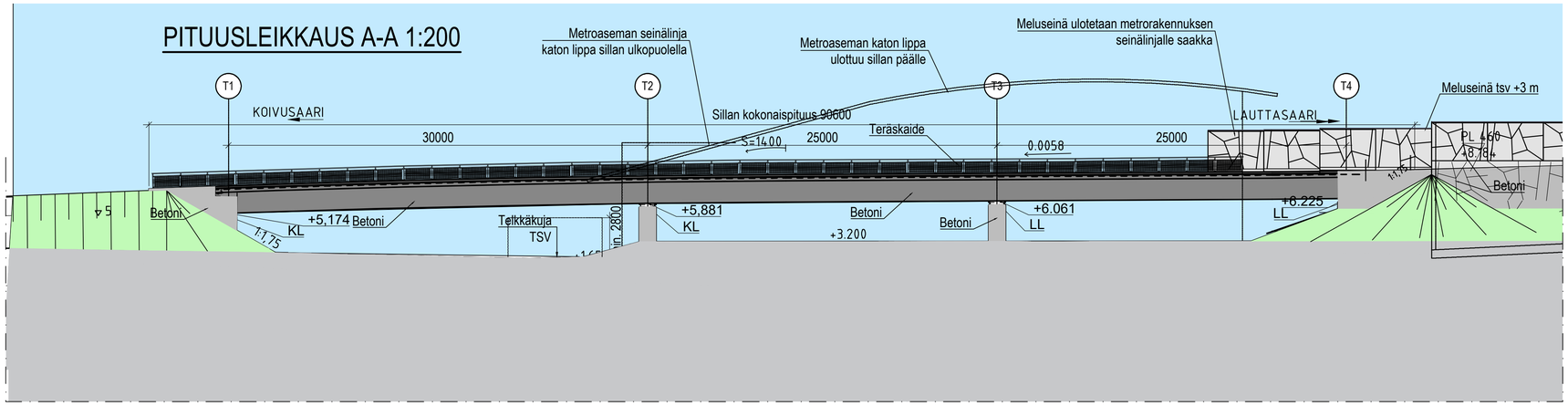

POIKKILEIKKAUS B-B 1:100

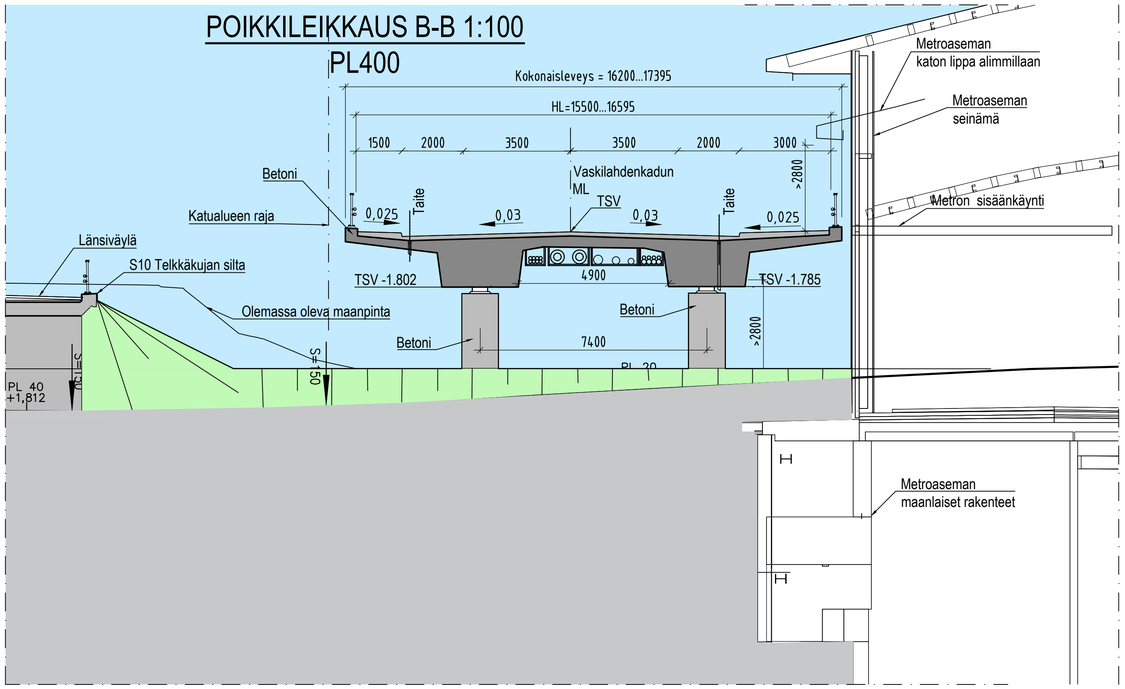

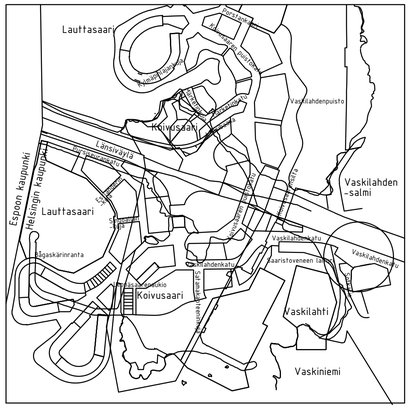

1:10 000

JM. VA	30 m + 25 m + 25 m	HL	15,500...16,595 m
KUORMA	LM1, LM3 / 6.12.2017	VINOUS	3 gon

Helsinki — Kaupunkiympäristön toimiala

www.hel.fi
sähköposti: etunimi.sukunimi@hel.fi

KAUP.OSA, OSA-ALUE
31. Lauttasaari, 313 Myllykallio, 314 Koivusaari

S7 Vaskilahdenkadun silta, Helsinki

Jatkuva jännitetty betoninen palkkisilta (Jbjp)
Pääpiirustus katusuunnitelmaa varten
Tasokuva, leikkaukset A-A, B-B

MK 1:100 1:200	LIITTYY KAO 32021/1,2	NRO 32021/401v	KHS		
	KORVAA		KYLK		
	KORVATTU	TASOKOORDINAATISTO: ETRS-GK25	HYV.		
	ASEMAKAAVA 12587	KORKEUSJÄRJESTELMÄ: N2000	TARK.		
	LIIKENNES. 7054		PROJ.	24.9.2024	I. Rantanen
SITOWISE	Sitowise Oy 020 747 6000 www.sitowise.com		HYV.	24.9.2024	J. Tarkkala
			TARK.	30.5.2024	J. Luokkakallio
			LAAT.	30.5.2024	A. Hoikkala