





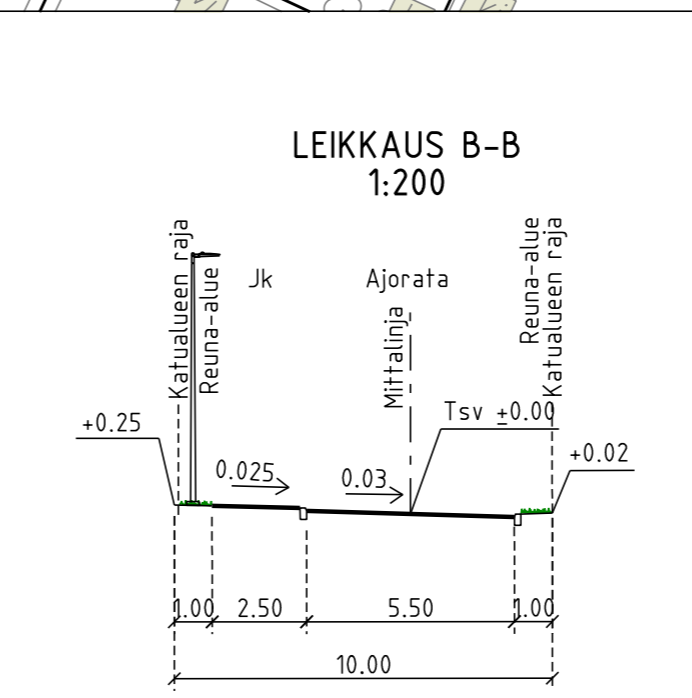
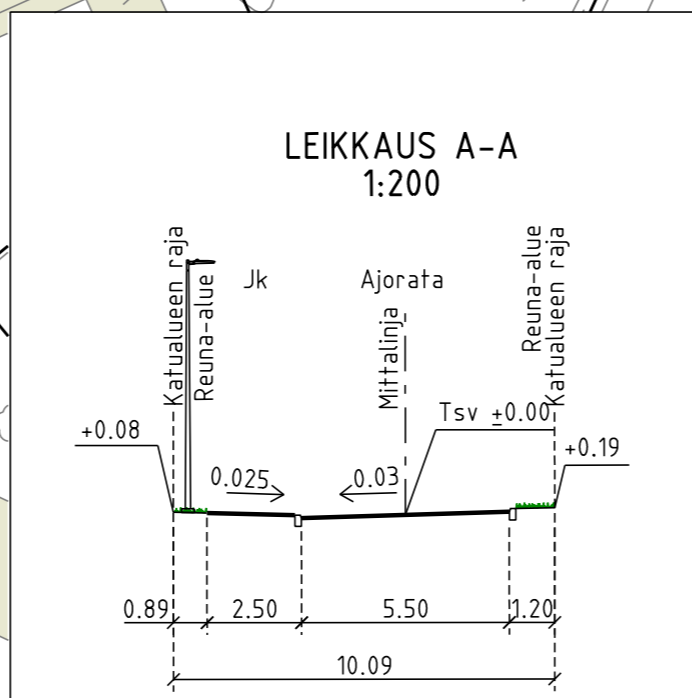
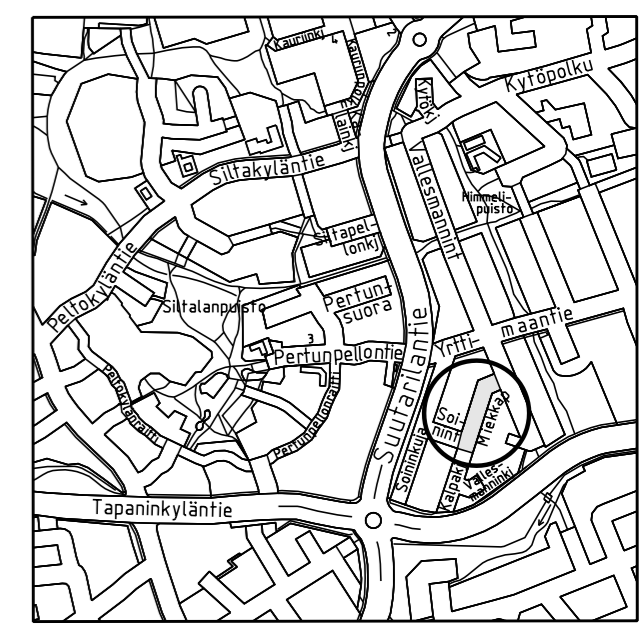




PIIRUSTUSMERKINNÄT

-  Ajorata/jalkakäytävä, asfalttia
-  Nurmetus
-  +15.5 Kadun likimääräinen korkeusasema
-  Reunatuki, luonnonkivi, harmaa
-  Reunatuki, madallettu/luiskattu, luonnonkivi, harmaa
-  Valaisinpylväs, korkeus 6,5 m

Katu kuivatetaan hulevesiviemärillä, joka liittyy Kalpakujan olemassa olevaan viemäriin.



Helsinki Kaupunkiympäristön toimiala		www.hel.fi	
KAUP.OSA, OSA-ALUE		sähköposti: etunimi.sukunimi@hel.fi	
39. Tapaninkylä, Töyrynummi			
<b>MIEKKAPOLKU</b>			
Katusuunnitelma			
MK	LIITTYY	NRO	KHS
1:500,	KORVAA	32140/1	KYLK
1:200	KORVATTU	TASAKOORDINAATISTO:	HYV. 3.5.2024
	ASEMAKAAVA	ETRS-GK25	TARK. 3.5.2024
	LIIKENNES.	KORKEUSJÄRJESTELMÄ:	PROJ. 3.5.2024
		N2000	Ismo Rantanen
Finnmap Infra		HYV. 24.3.2024	Marko Ranta
Ratapihantie 11, PL 114, 00521 HELSINKI		TARK. 24.3.2024	Satu Suokas
p. (09) 8565 3800, fax (09) 8565 3850		LAAT. 24.3.2024	Kati Paronen
www.finnmap-infra.fi			