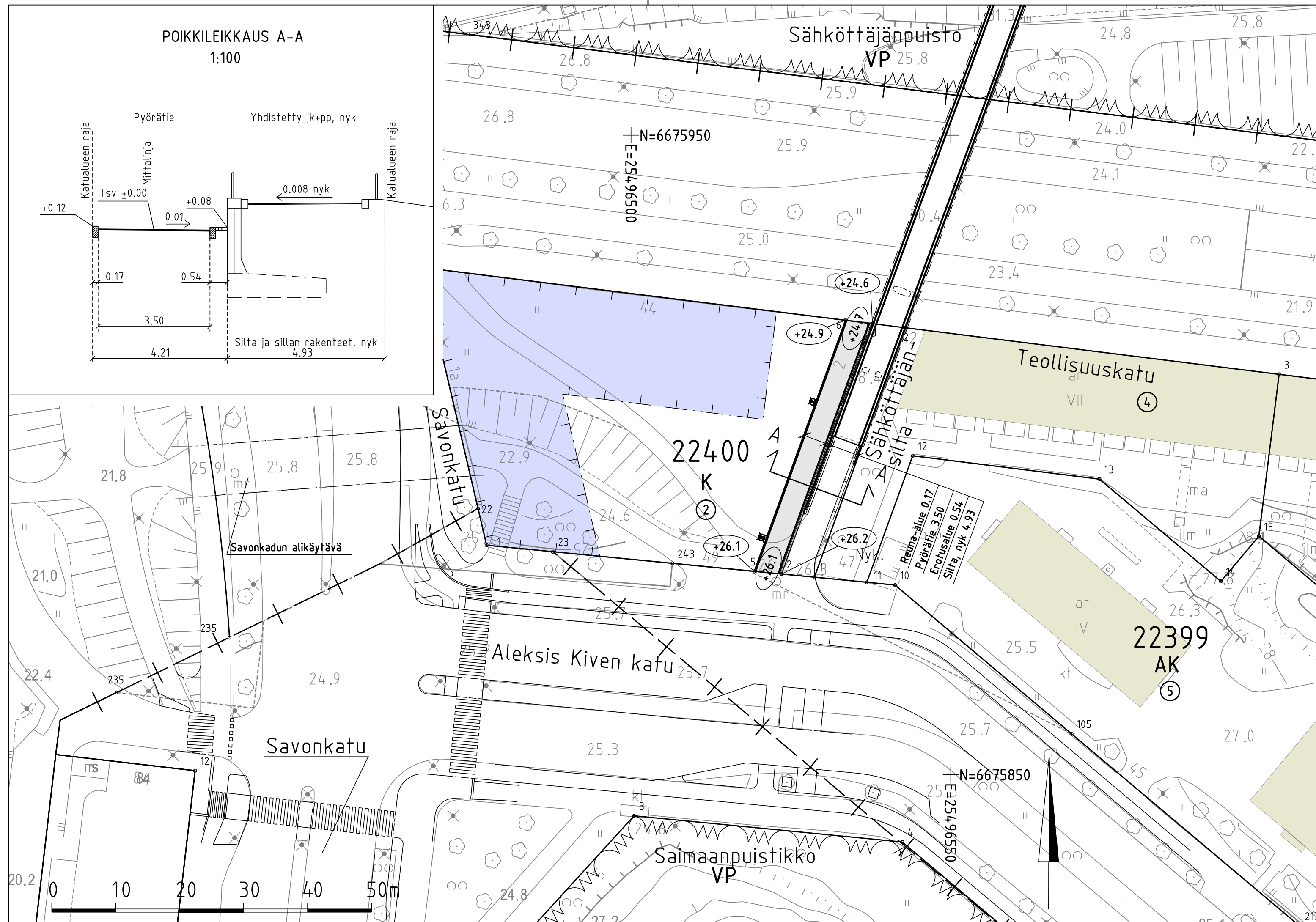
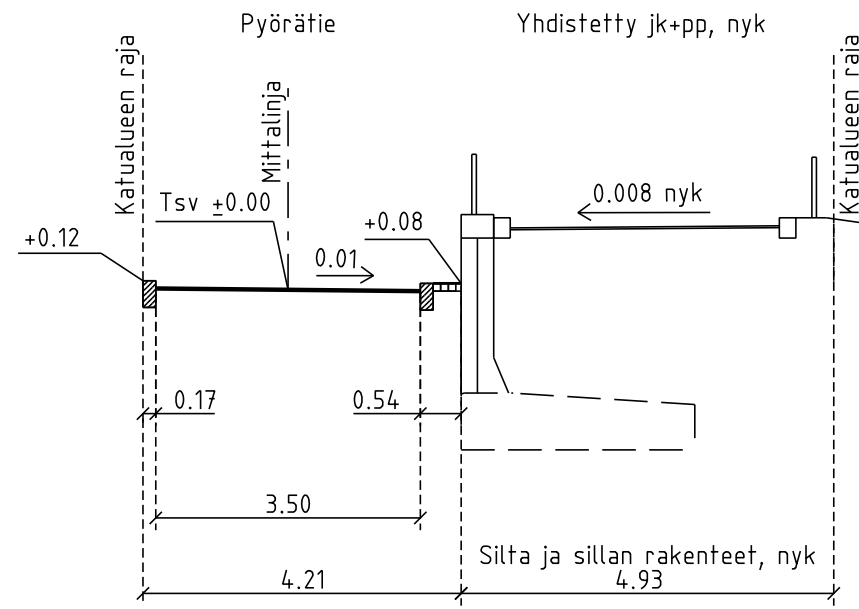


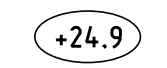
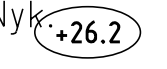






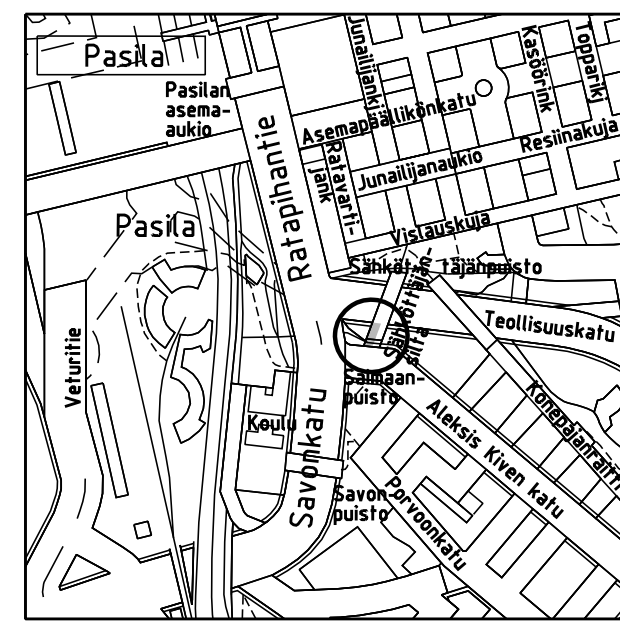


POIKKILEIKKAUS A-A
1:100



PIIRUSTUSMERKINNÄT

-  Pyörätie, asfalttia
-  Noppakiveys, harmaa
-  Pyörätien likimääräinen korkeusasema
-  Kadun nykyinen korkeusasema
-  Reunatuki, luonnonkivi, harmaa
-  Valaisinympylvä
-  Reunatuki, nykyinen
-  Tukimuuri, nykyinen
-  Kaide, nykyinen
-  Sillan ulokkeen ulottuma



Hulevedet johdetaan Teollisuuskadun olemassa olevaan hulevesiviemäriin

Helsinki		Kaupunkiympäristön toimiala		www.hel.fi	
KAUP.O.SA, OSA-ALUE		22. Vallila		sähköposti: etunimi sukunimi@hel.fi	
SÄHKÖTÄJÄNSILTA					
Pyörätie välillä Aleksis Kiven katu - Teollisuuskatu					
Katusuunnitelma					
MK	LIITTYY	NRO	KHS		
1:500	KORVAA	31771/1	KYLK		
1:100	KORVATTU	TASOKOORDINAATISTO:	HYV.	20.3.2024	Reetta Putkonen
	ASEMAKAAVA	12651	TARK.	20.3.2024	Ismo Rantanen
	LIIKENNES.		PROJ.	20.3.2024	Jukka Tarkkala
			HYV.	14.3.2024	Marko Ranta
			TARK.	14.3.2024	Satu Suokas
			LAAT.	14.3.2024	Paula Salminen



Ratapihantie 11, PL 114, 00521 HELSINKI
p. (09) 8565 3800, fax (09) 8565 3850
www.finnmap-infra.fi