

Ala-Malmin puisto

Puistosuunnitelmaluonnokset
Esilläolo 18.4.-5.5.2024



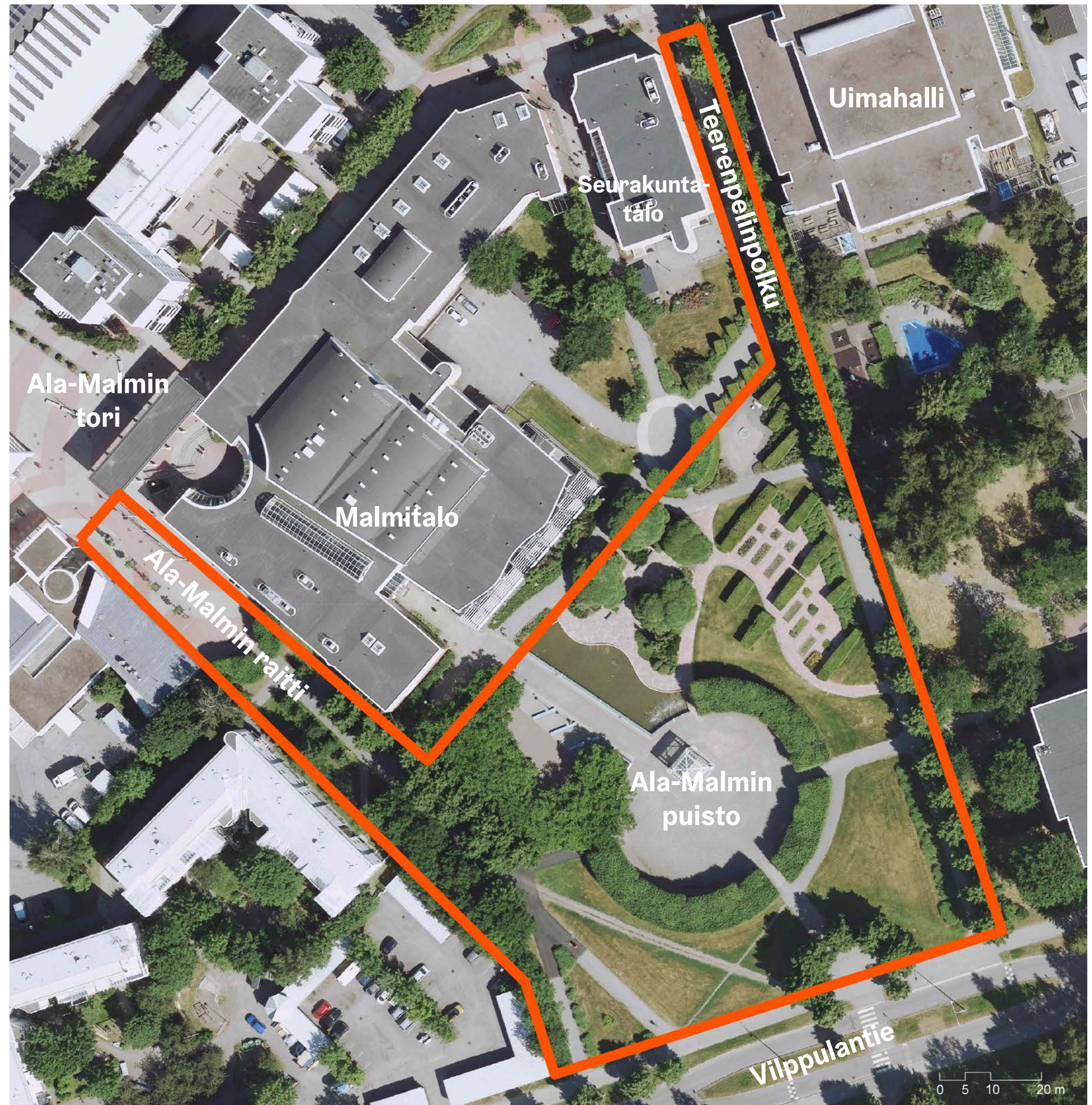
Helsinki

Maisema-arkkitehtitoimisto
NÄKYMÄ Oy

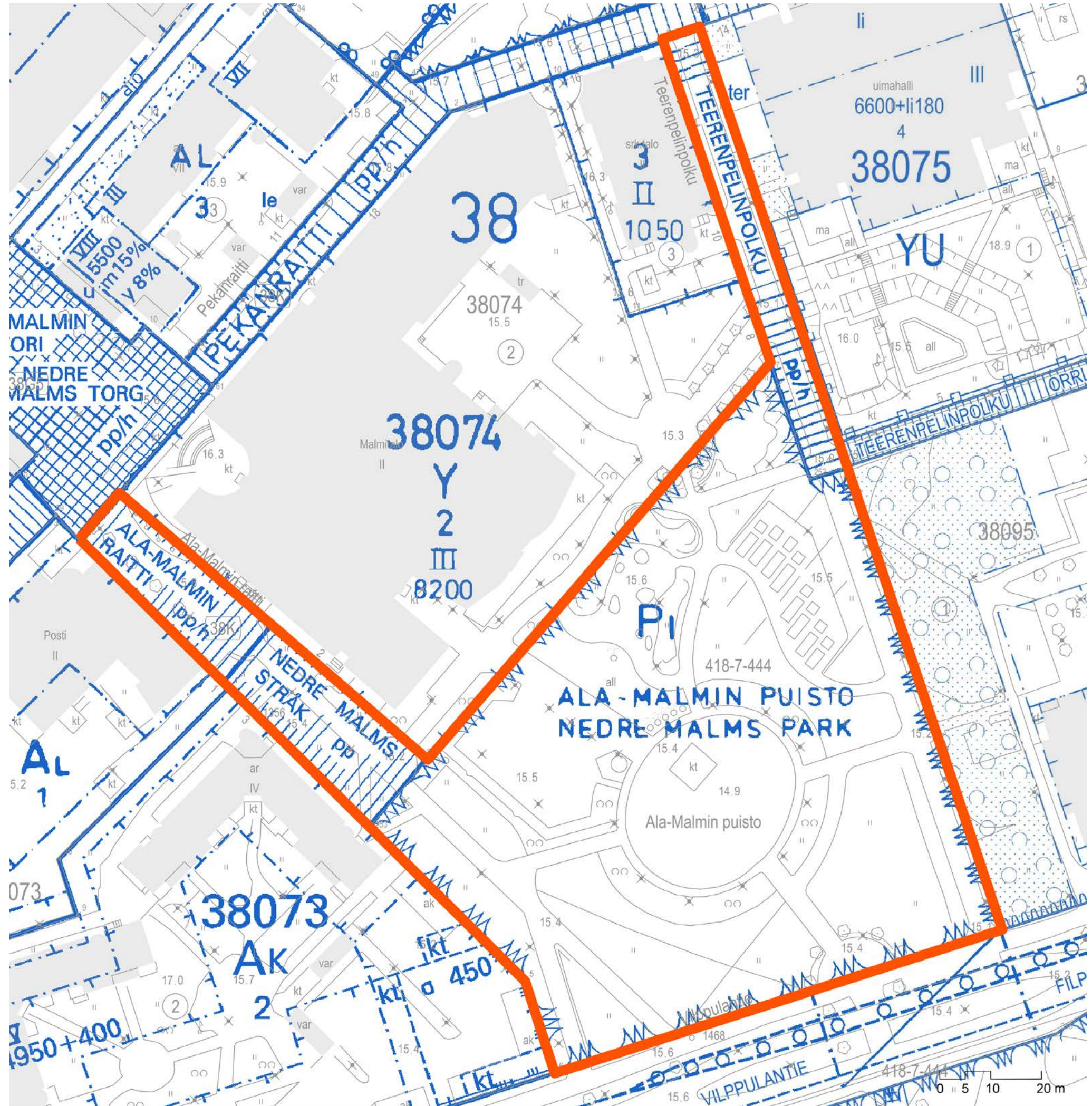
Lähtökohdat

Suunnittelualueen rajaus

- Suunnittelualueeseen kuuluvat Ala-Malmin puiston lisäksi Teerenpelinpolku ja Ala-Malmin raitti.

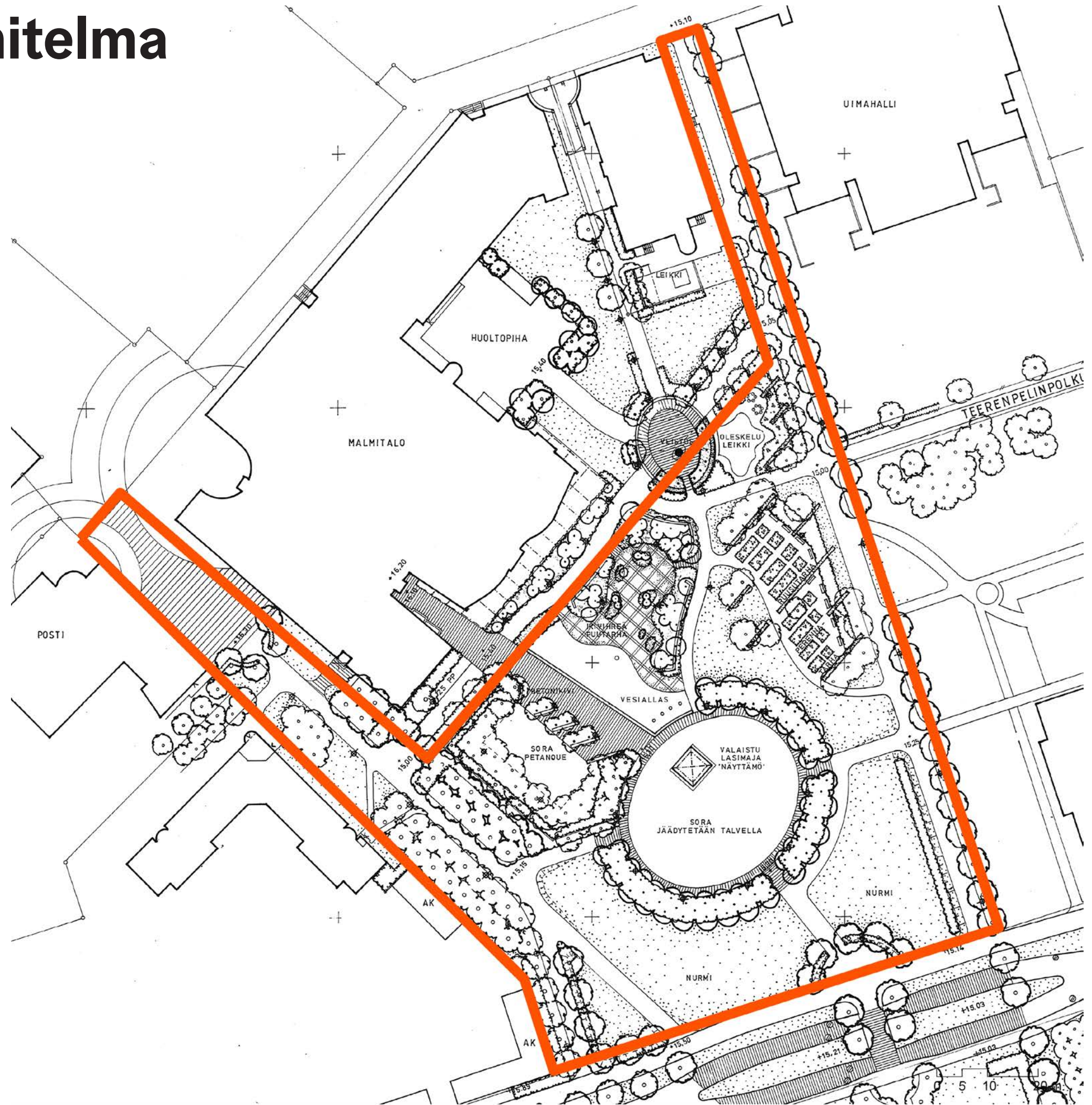


Asemakaava



Vanha puistosuunnitelma

- Ala-Malmin puiston alkuperäinen suunnitelma on vuodelta 1990. Puiston on suunnitellut maisemaarkkitehti Lars Barnö.
- Ala-Malmin puisto on ainutlaatuinen ja poikkeuksellisen vahvaimainen helsinkiläispuisto. Puisto koostuu useasta erilaisesta osa-alueesta, joissa on runsaasti erilaisia maisemallisia elementtejä, kuten muotoon leikattuja puu- ja pensasaiheita, vesiallas ja suihkulähde, ikivihreää kasvillisuutta, perenna- ja ruusutarha sekä lasipaviljonki.




Vastavalmistunut Ala-Malmin puisto viistoilmakuvassa vuonna 1997
Scan-Foto, Helsingin kaupunginmuseo



Suunnitelman tavoitteet

- Laadittavan puistosuunnitelman tavoitteena on Ala-Malmin puiston peruskorjaus ja uudistaminen sen alkuperäistä ilmettä ja ominaispiirteitä kunnioittaen. Tavoitteena on lisätä puiston toiminnallisuutta, viihtyisyyttä ja vetovoimaisuutta. Puiston turvallisuutta parannetaan mm. uudistamalla kasvillisuutta ja lisäämällä näkyvyyttä.
- Tavoitteena on myös kehittää alueen monipuolista tapahtumakäyttöä. Puiston keskellä olevaa kenttää kehitetään tapahtumakenttänä. Kentän lounaiskulmasta varataan tilaa uudelle lava- ja huoltorakennukselle.
- Ala-Malmin raitin ja Teerenpelinpolun laatutaso nostetaan vastaamaan esteettömyyden erikoistason kriteerejä.










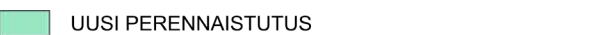










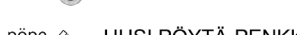
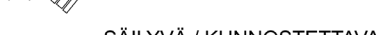
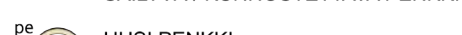

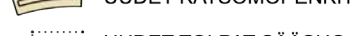


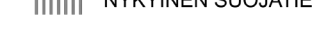





puiston nykytilan
valokuvia

Suunnitelmaluonnokset

Suunnitelmaluonnos VAIHTOEHTO 1





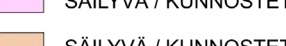
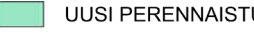





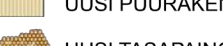




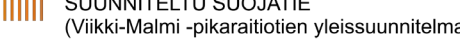
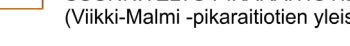

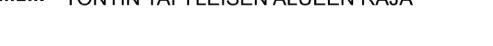









MERKINTÖJEN SELITYKSET

-  SÄILYVÄ LEHTIPUU
-  POISTETTAVA LEHTIPUU
-  ISTUTETTAVA LEHTIPUU
-  NURMI
-  SÄILYVÄ PENSASALUE
-  UUSI PENSASALUE
-  UUSI HAVUPENSASALUE
-  SÄILYVÄ / KUNNOSTETTAVA RUUSUPENSASISTUTUS
-  SÄILYVÄ / KUNNOSTETTAVA PERENNAISTUTUS
-  UUSI PERENNAISTUTUS
-  KIVITUHKA
-  ASFALTTI
-  BETONIKIVEYS
-  KUNNOSTETTAVA PUU-SORAPÄÄLLYSTE
-  SÄILYVÄ AITA
-  SIIRRETTÄVÄ / POISTETTAVA RAKENNE
-  LASIPAVILJONKI, uusi sijainti
-  UUSI PUURAKENNE
-  UUSI PUISTOGRILLI
-  UUSI PÖYTÄ-PENKKIRYHMÄ
-  SÄILYVÄ / KUNNOSTETTAVA PENKKI
-  UUSI PENKKI
-  UUDET KATSOMOPENKIT
-  UUDET TOLPAT SÄÄSUOJAN KIINNITYSTÄ VARTEN
-  BAANAVARAUS, leveys 6,0 m
-  NYKYINEN SUOJATIE
-  SUUNNITELTU SUOJATIE (Viikki-Malmi -pikaraitiotien yleissuunnitelmaluonnos)
-  SUUNNITELTU PIKARAITIOTIEN PYSÄKKI (Viikki-Malmi -pikaraitiotien yleissuunnitelmaluonnos)
-  SUUNNITTELUALUEEN RAJA
-  PUISTON RAJA
-  TONTIN TAI YLEISEN ALUEEN RAJA

Suunnitelmaluonnos VAIHTOEHTO 2




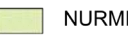


















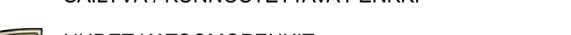
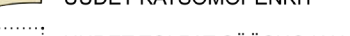
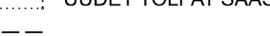

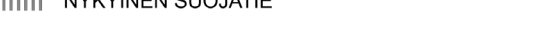
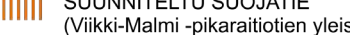




- ### MERKINTÖJEN SELITYKSET
-  SÄILYVÄ LEHTIPUU
 -  POISTETTAVA LEHTIPUU
 -  ISTUTETTAVA LEHTIPUU
 -  NURMI
 -  SÄILYVÄ PENSASALUE
 -  UUSI PENSASALUE
 -  UUSI HAVUPENSASALUE
 -  SÄILYVÄ / KUNNOSTETTAVA RUUSUPENSASISTUTUS
 -  SÄILYVÄ / KUNNOSTETTAVA PERENNAISTUTUS
 -  UUSI PERENNAISTUTUS
 -  kt KIVITUHKA
 -  asf ASFALTTI
 -  bk BETONIKIVEYS
 -  KUNNOSTETTAVA PUU-SORAPÄÄLLYSTE
 -  UUSI PUUPÄÄLLYSTE
 -  SÄILYVÄ AITA
 -  SIIRRETTÄVÄ / POISTETTAVA RAKENNE
 -  LASIPAVILJONKI, uusi sijainti
 -  UUSI PUURAKENNE
 -  UUSI TASAPAINOILTAVA PUUPÖLLIVEISTOS
 -  UUSI PÖYTÄ-PENKKIRYHMÄ
 -  SÄILYVÄ / KUNNOSTETTAVA PENKKI
 -  UUDET KATSOMOPENKIT
 -  UUDET TOLPAT SÄÄSUOJAN KIIINNITYSTÄ VARTEN
 -  BAANAVARAUS, leveys 6,0 m
 -  NYKYINEN SUOJATIE
 -  SUUNNITELTU SUOJATIE (Viikki-Malmi -pikaraitiotien yleissuunnitelmaluonnos)
 - SUUNNITELTU PIKARAITIOTIEN PYSÄKKI (Viikki-Malmi -pikaraitiotien yleissuunnitelmaluonnos)
 - SUUNNITTELUALUEEN RAJA
 - PUISTON RAJA
 - TONTIN TAI YLEISEN ALUEEN RAJA

Suunnitelmaluonnos VAIHTOEHTO 3



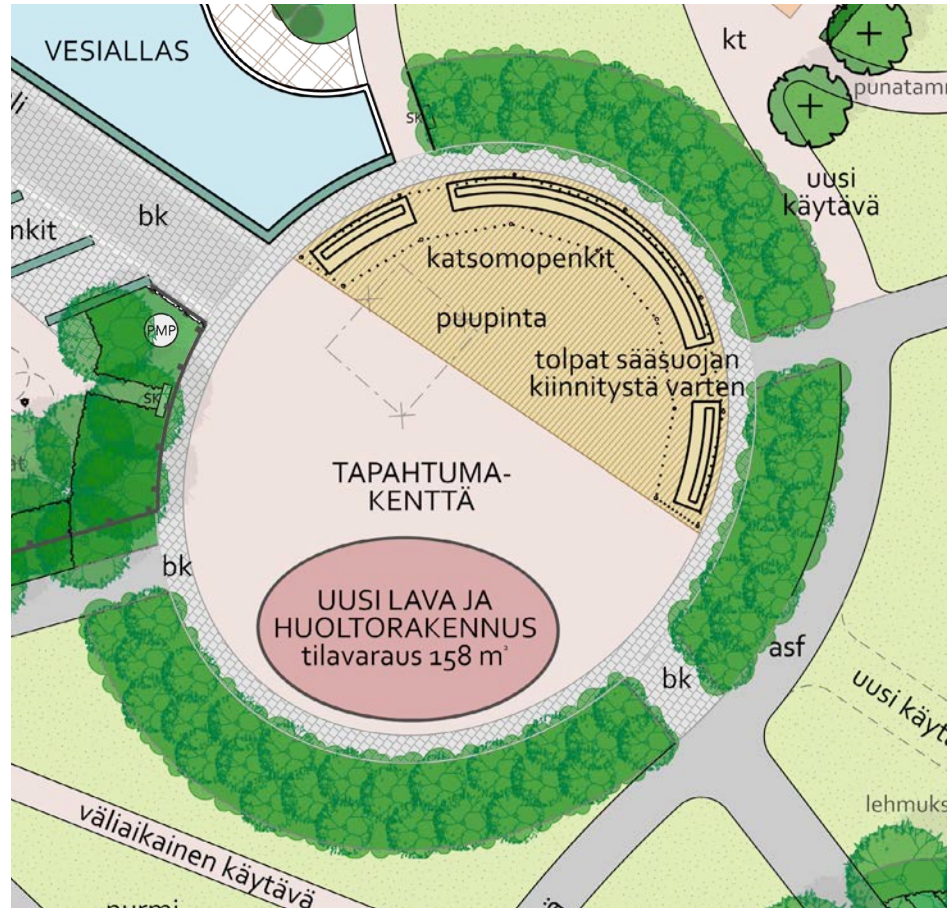
MERKINTÖJEN SELITYKSET

-  SÄILYVÄ LEHTIPUU
-  POISTETTAVA LEHTIPUU
-  ISTUTETTAVA LEHTIPUU
-  NURMI
-  SÄILYVÄ PENSASALUE
-  UUSI PENSASALUE
-  UUSI HAVUPENSASALUE
-  SÄILYVÄ / KUNNOSTETTAVA RUUSUPENSASISTUTUS
-  SÄILYVÄ / KUNNOSTETTAVA PERENNAISTUTUS
-  UUSI PERENNAISTUTUS
-  KIVITUHKA
-  ASFALTTI
-  BETONIKIVEYS
-  KUNNOSTETTAVA PUU-SORAPÄÄLLYSTE
-  UUSI HIEKKATEKONURMI
-  SÄILYVÄ AITA
-  SIIRRETTÄVÄ / POISTETTAVA RAKENNE
-  LASIPAVILJONKI, uusi sijainti
-  UUSI PUURAKENNE
-  UUSI PÖYTÄ-PENKKIRYHMÄ
-  SÄILYVÄ / KUNNOSTETTAVA PENKKI
-  UUDET KATSOMOPENKIT
-  UUDET TOLPAT SÄÄSUOJAN KIIINNITYSTÄ VARTEN
-  BAANAVARAUS, leveys 6,0 m
-  NYKYINEN SUOJATIE
-  SUUNNITELTU SUOJATIE (Viikki-Malmi -pikaraitiotien yleissuunnitelmaluonnos)
-  SUUNNITELTU PIKARAITIOTIEN PYSÄKKI (Viikki-Malmi -pikaraitiotien yleissuunnitelmaluonnos)
-  SUUNNITTELUALUEEN RAJA
-  PUISTON RAJA
-  TONTIN TAI YLEISEN ALUEEN RAJA

Tapahtumakenttä

VAIHTOEHTO 1

puupinta ja kivituhka



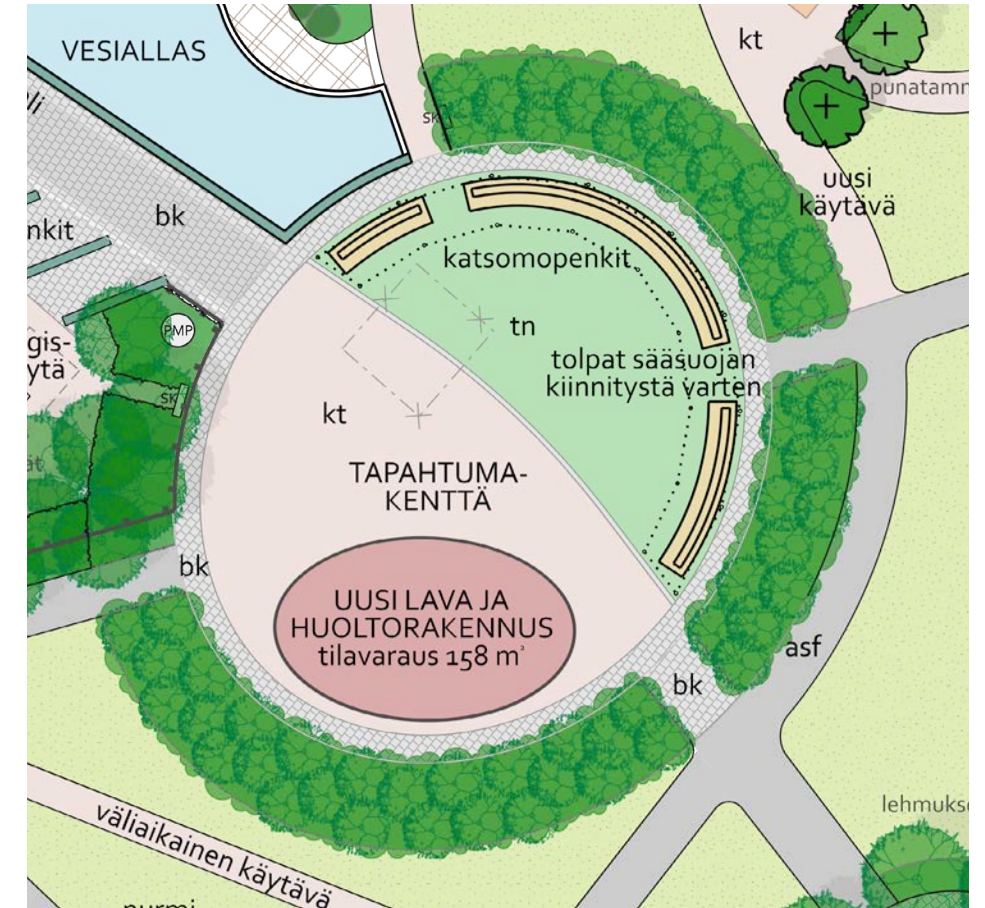
VAIHTOEHTO 2

kivituhka



VAIHTOEHTO 3

hiekkatekonurmi ja kivituhka



Idea- ja esimerkkikuvat



katsomopenkit



puupinta

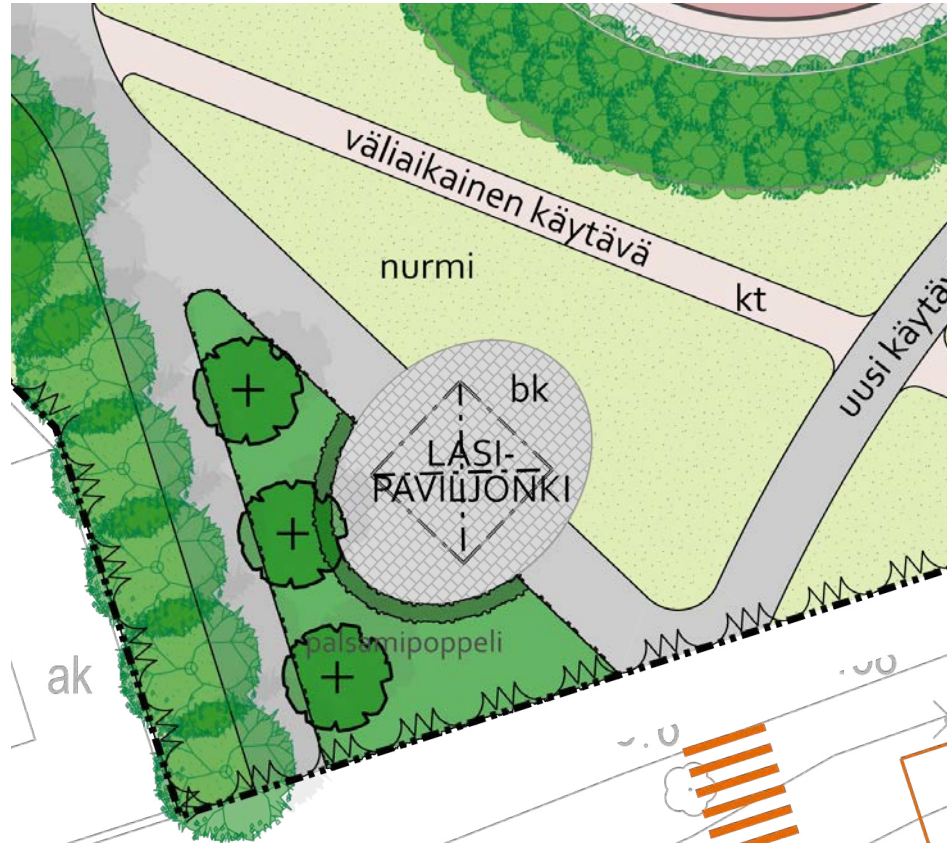


tekonurmi

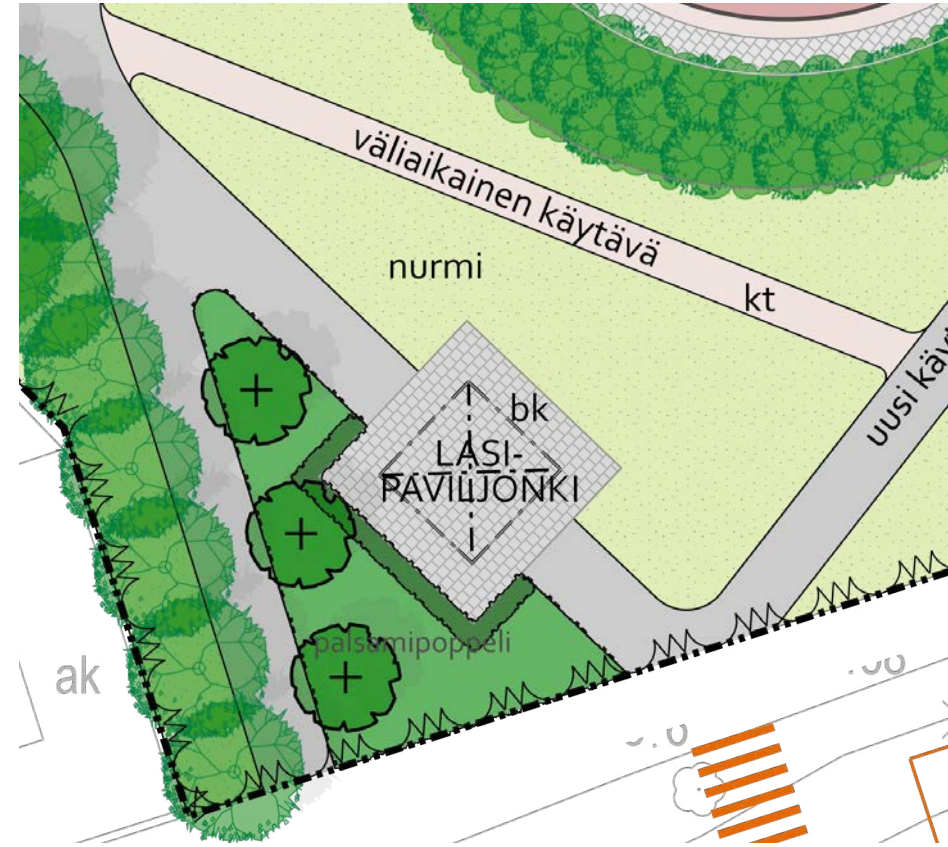
- Kaikissa vaihtoehdoissa puiston keskellä olevaa kenttää kehitetään tapahtumakenttänä. Kentän lounaiskulmasta varataan tilaa uudelle lava- ja huoltorakennukselle. Muotoonleikattu puukehä säilytetään.

Lasipaviljonki

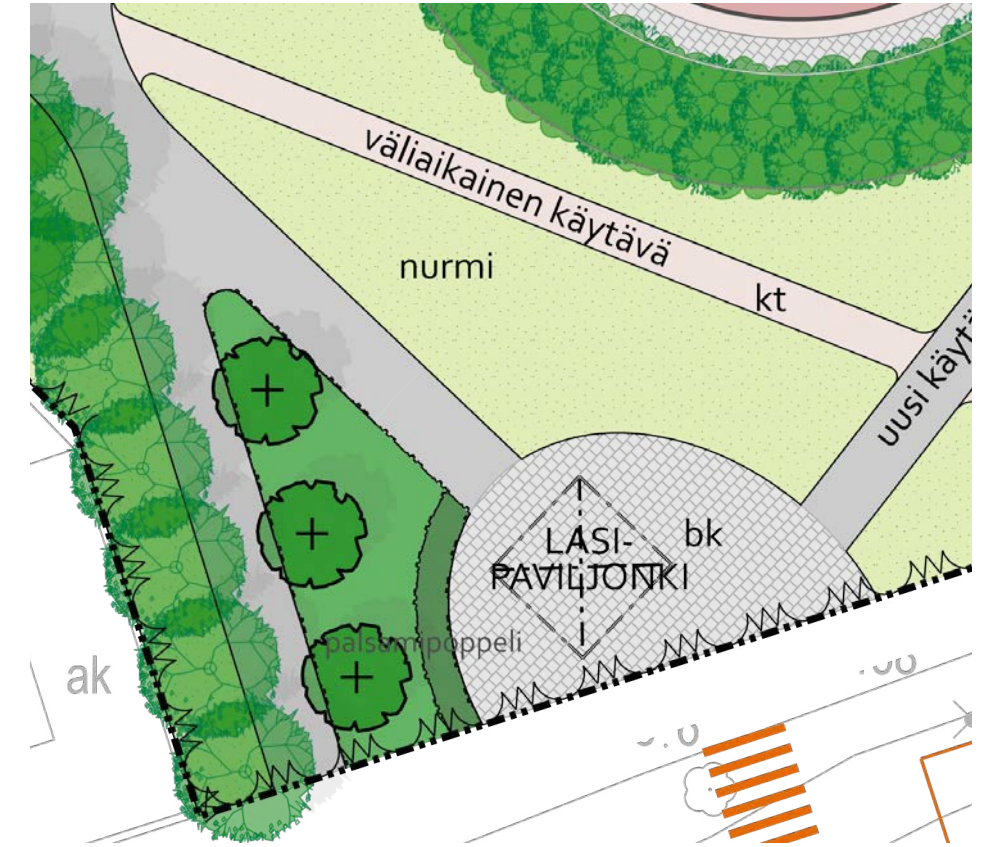
VAIHTOEHTO 1 ovaali puistoaukio



VAIHTOEHTO 2 kantikas puistoaukio



VAIHTOEHTO 3 katuun liittyvä puistoaukio

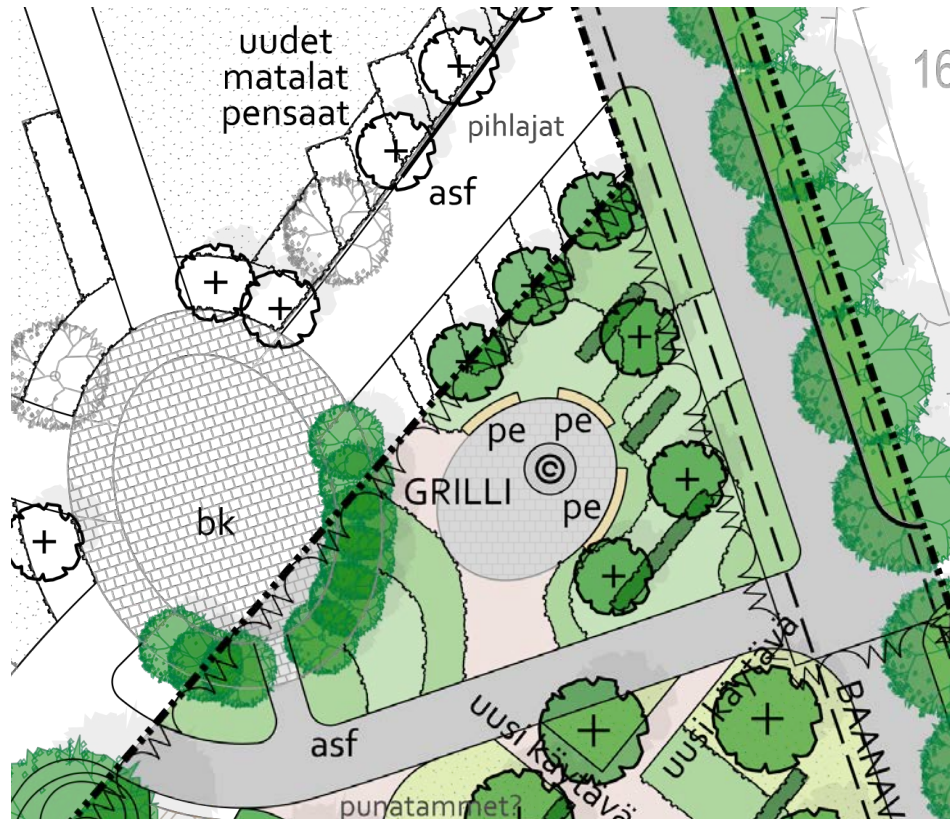


Lasipaviljonki

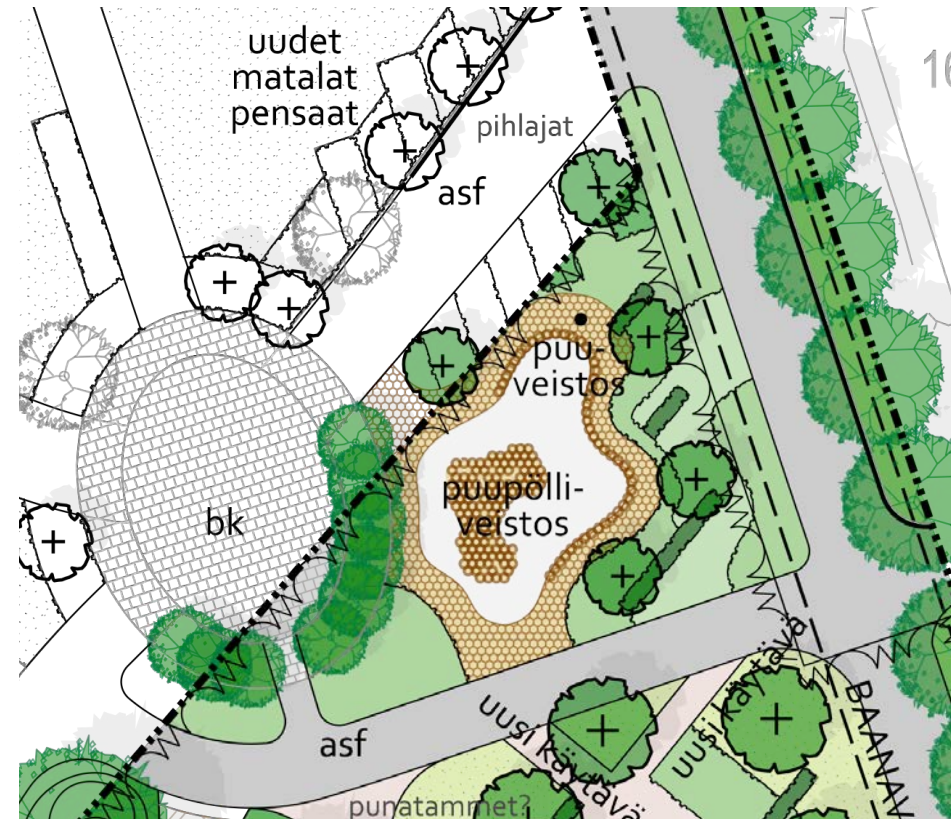
- Lasipaviljonki siirretään tapahtumakentältä puiston lounaiskulmaan. Paviljonki siirretään ilman jalustaa, jolloin sen läpi pystyy kulkemaan niin jalan kuin pyörällä.

Oleskelupaikka

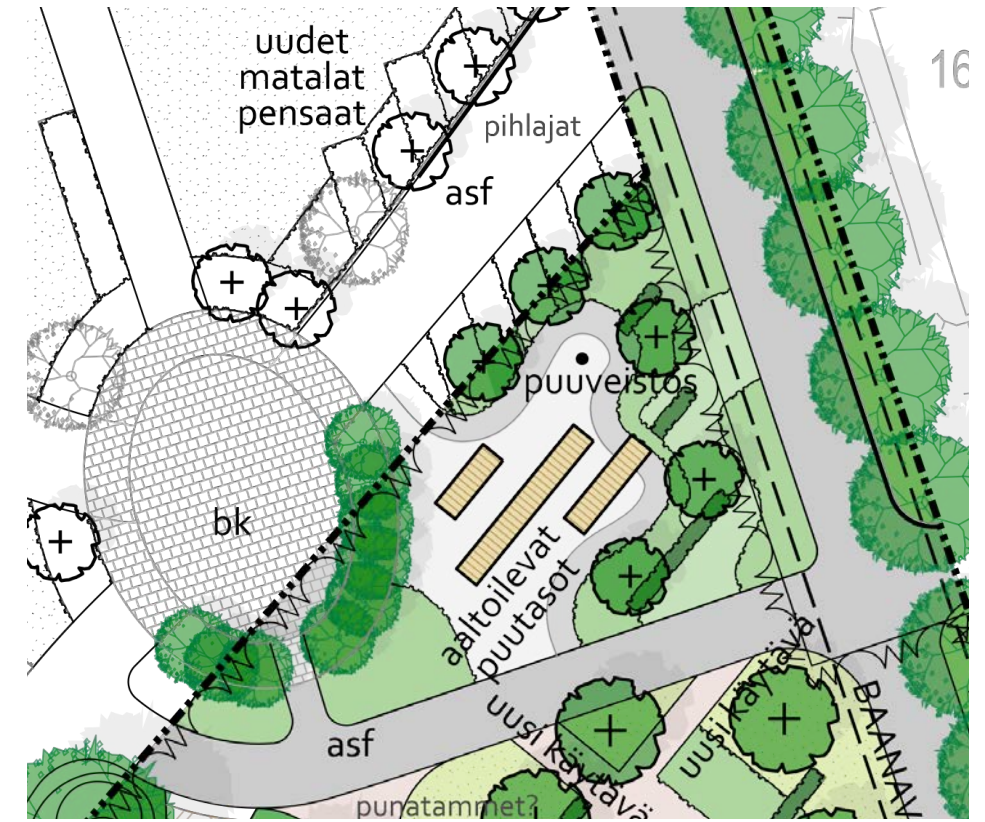
VAIHTOEHTO 1 puistogrilli ja penkit



VAIHTOEHTO 2 tasapainoiltava puuveistos



VAIHTOEHTO 3 aaltoilevat puutasot




Idea- ja esimerkkikuvat



grilli



tasapainoiltava
puuveistos



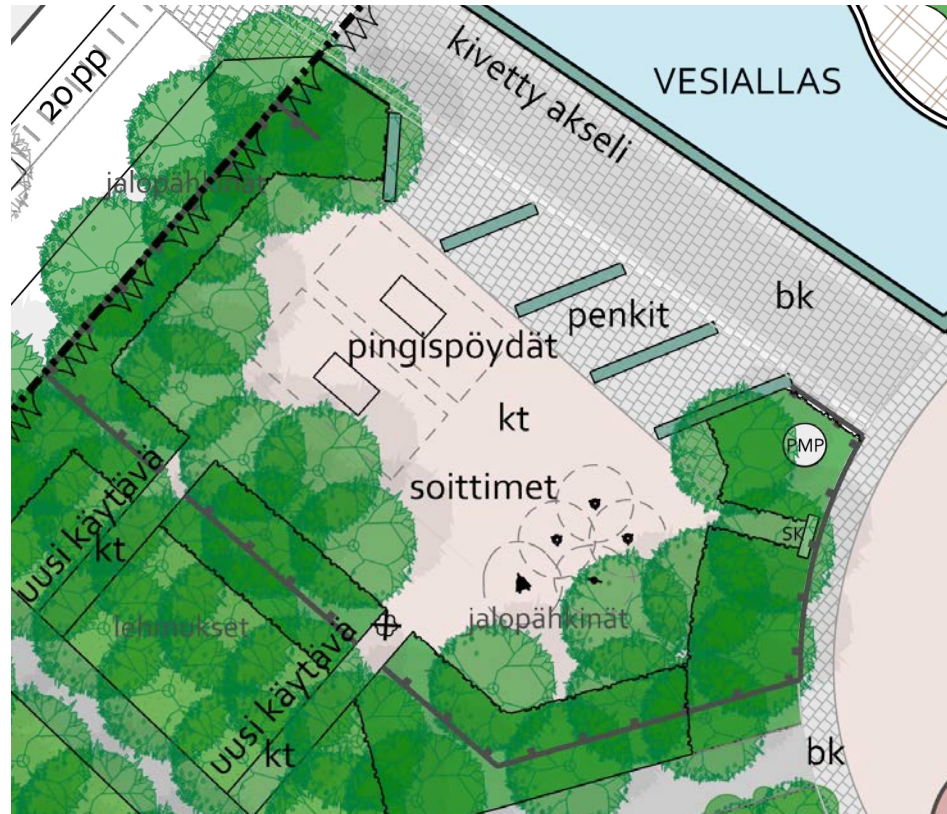
aaltoilevat puutasot

- Kaikissa vaihtoehdoissa oleskelupaikka uudistetaan ja aluetta ympäröivää korkeaa kasvillisuutta uusitaan ja madalletaan.

Hiekkakenttä

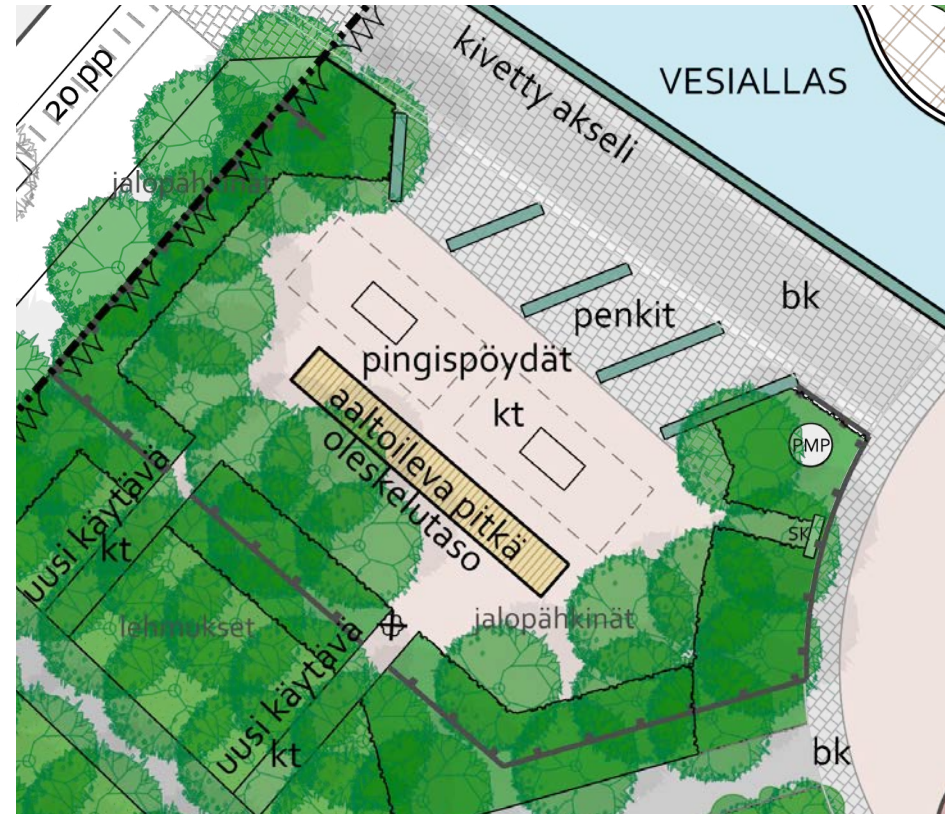
VAIHTOEHTO 1

pingispöydät (2 kpl) ja soittimet



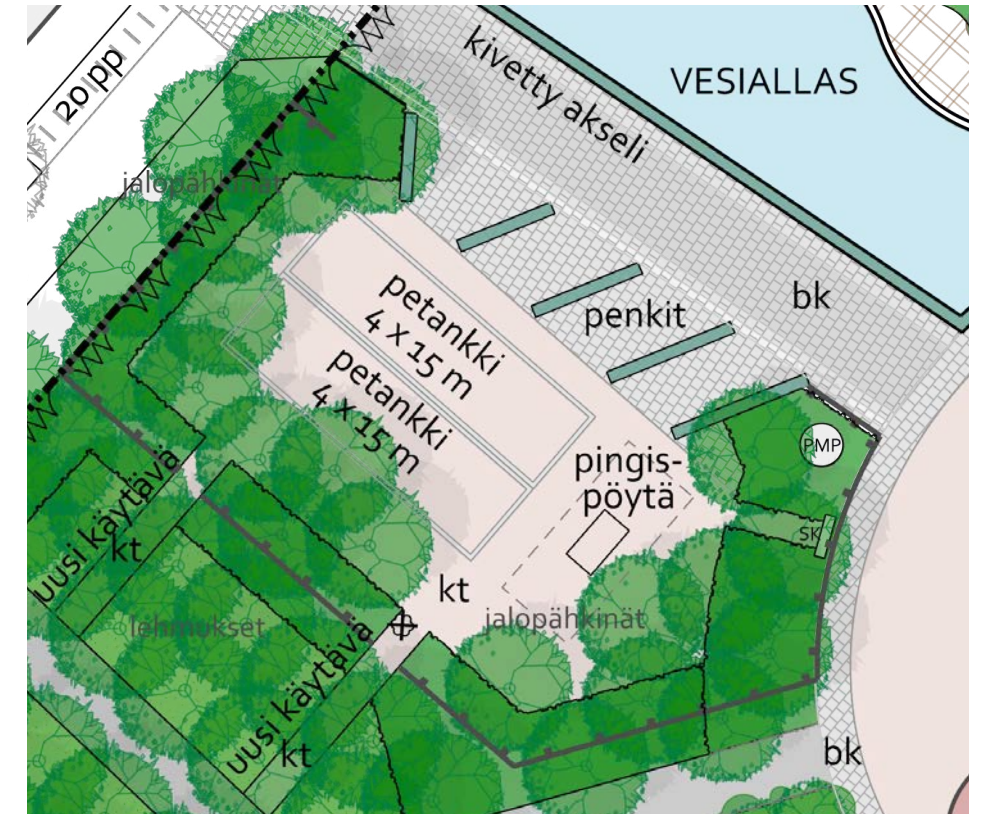
VAIHTOEHTO 2

pingispöydät (2 kpl) ja aaltoileva puutaso



VAIHTOEHTO 3

petankkikentät (2kpl) ja pingispöytä




Idea- ja esimerkkikuvat



pingis



soittimet



aaltoileva puutaso



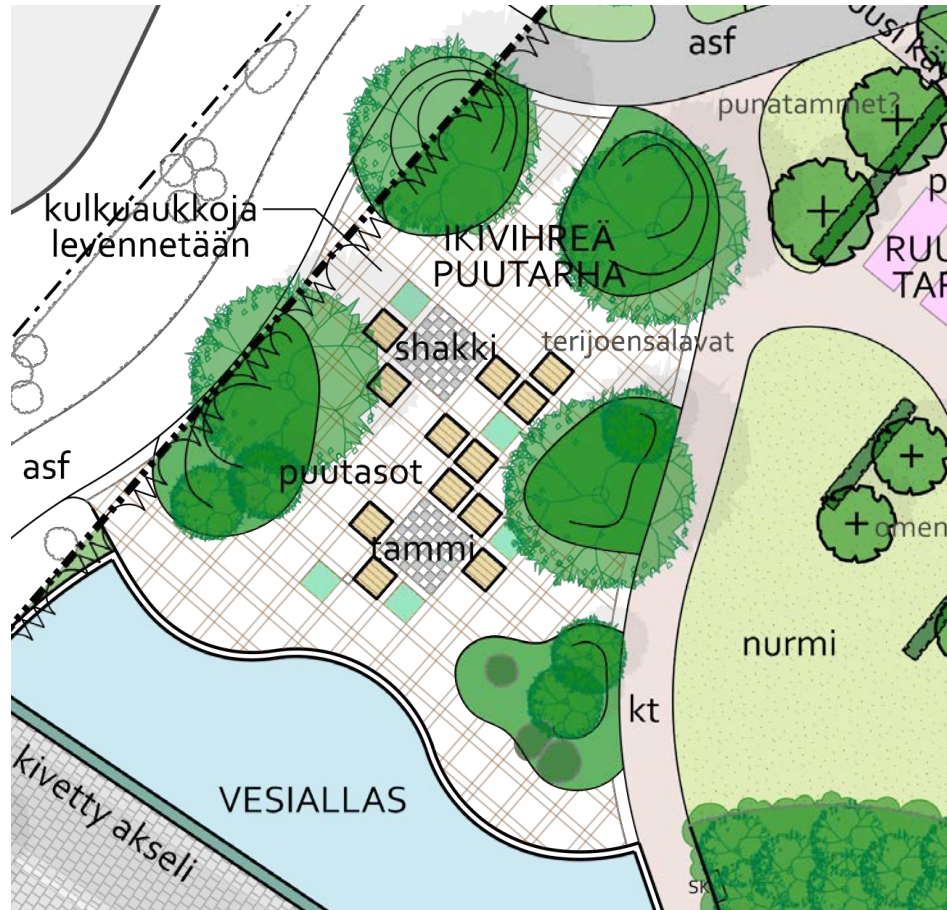
petankki

- Kaikissa vaihtoehdoissa lisätään hiekkakentän toiminnallisuutta. Nykyinen aita ja pitkät penkit säilytetään. Aidan lävitse avataan uusia käytäviä.

Ikivihreä puutarha

VAIHTOEHTO 1

puiset oleskelutasot ja shakki



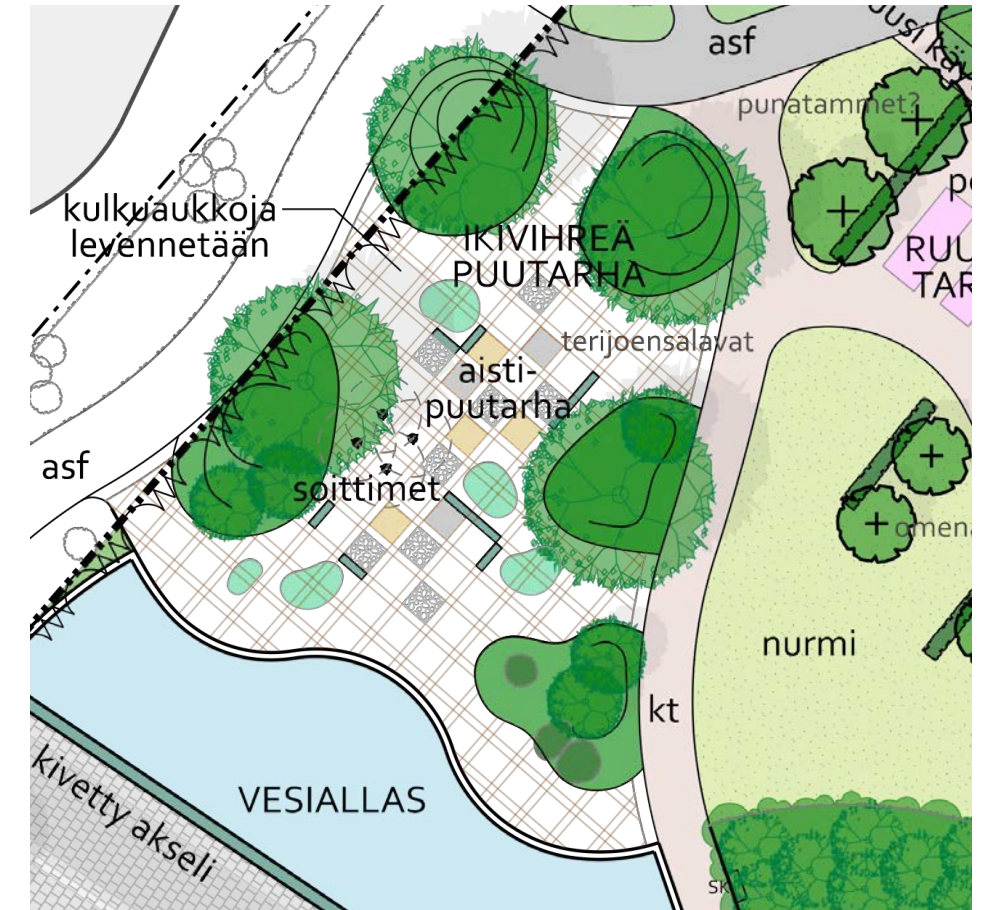
VAIHTOEHTO 2

shakki ja soittimet



VAIHTOEHTO 3

soittimet ja aistipuutarha



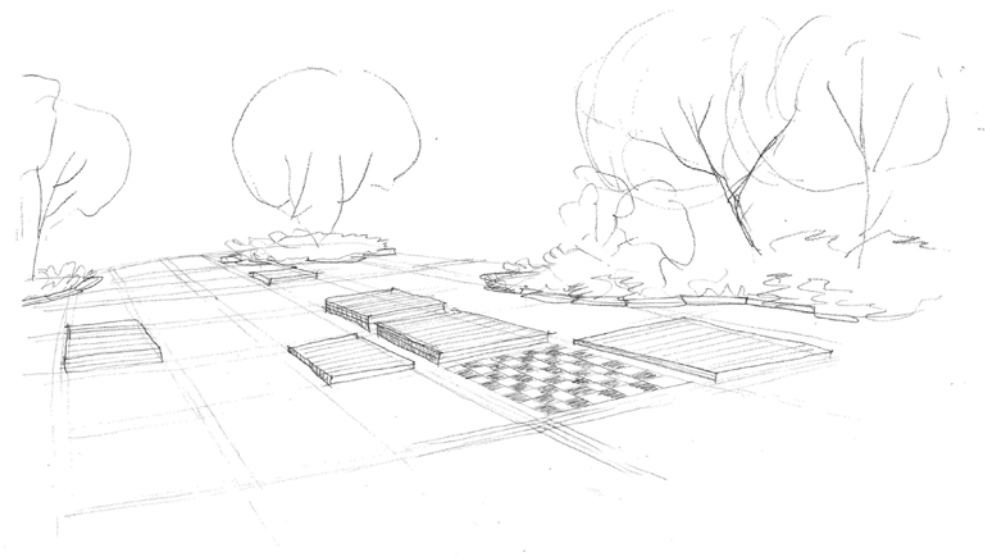
Idea- ja esimerkkikuvat



soittimet



aistipuutarha,
erilaiset pintamateriaalit

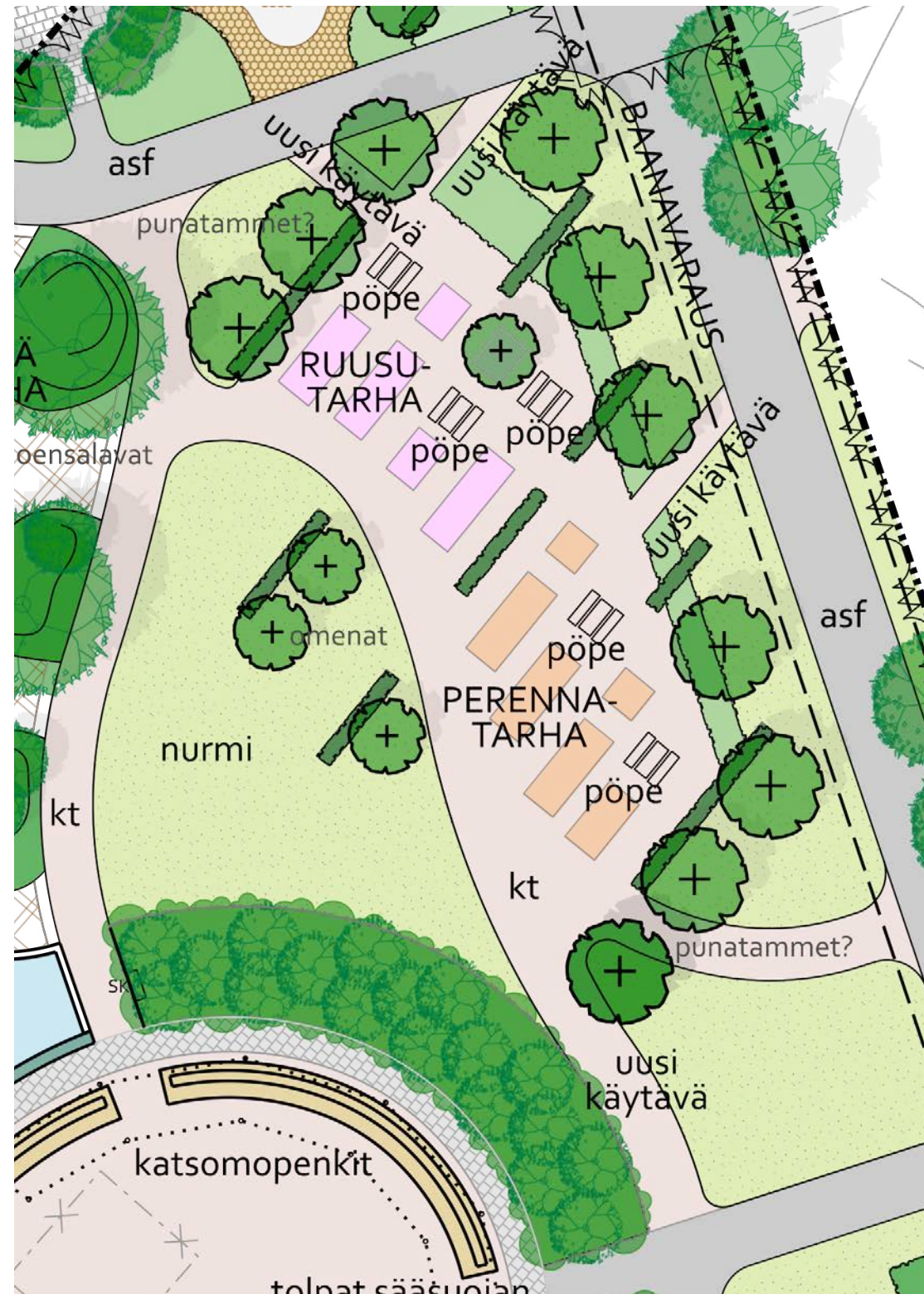


puiset oleskelutasot ja shakki

- Kaikissa vaihtoehdoissa lisätään ikivihreän puutarhan toiminnallisuutta. Alueen näkyvyyttä rajoittavaa kasvillisuutta karsitaan ja uudistetaan.

Ruusu- ja perennatarha

VAIHTOEHDOT 1-3



- Kaikissa vaihtoehdoissa ruusu- ja perennatarha säilytetään, istutusalueet kunnostetaan tarvittavilta osin. Alueelle lisätään oleskelupaikkoja ja pöytäryhmiä. Alueen läpi avataan uusia käytäviä.

Idea- ja esimerkkikuvat



kasvillisuus



oleskelupaikat



pöytäryhmät

Kiitos!

Toivomme palautetta suunnitelmaluonnoksesta
su 5.5.2024 mennessä.

Yhteyshenkilöt:

Sari Knuuti
Helsingin kaupunki,
Maankäyttö ja kaupunkirakenne
puh. 050 5700 921
sari.knuuti@hel.fi

Tiina Perälä
Maisema-arkkitehtitoimisto Näkymä Oy
puh. 09 622 71727
tiina.perala@nakyma.com