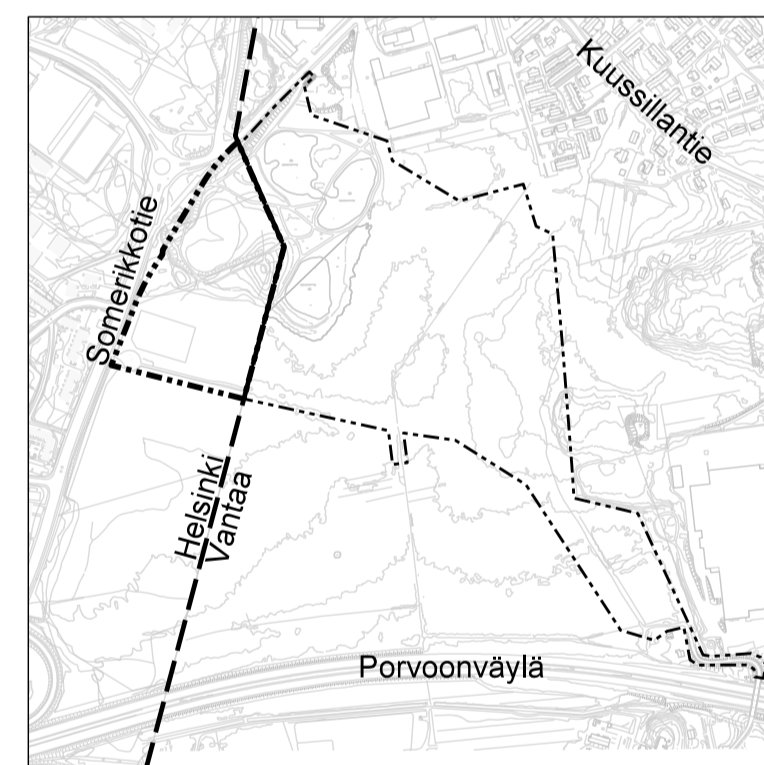
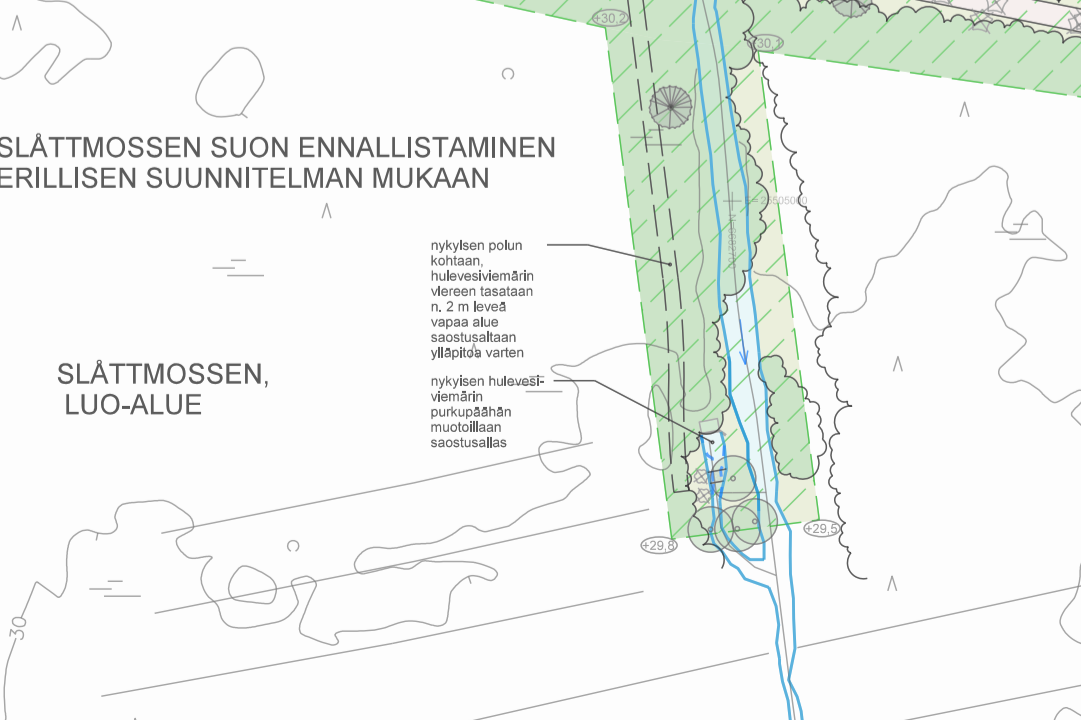
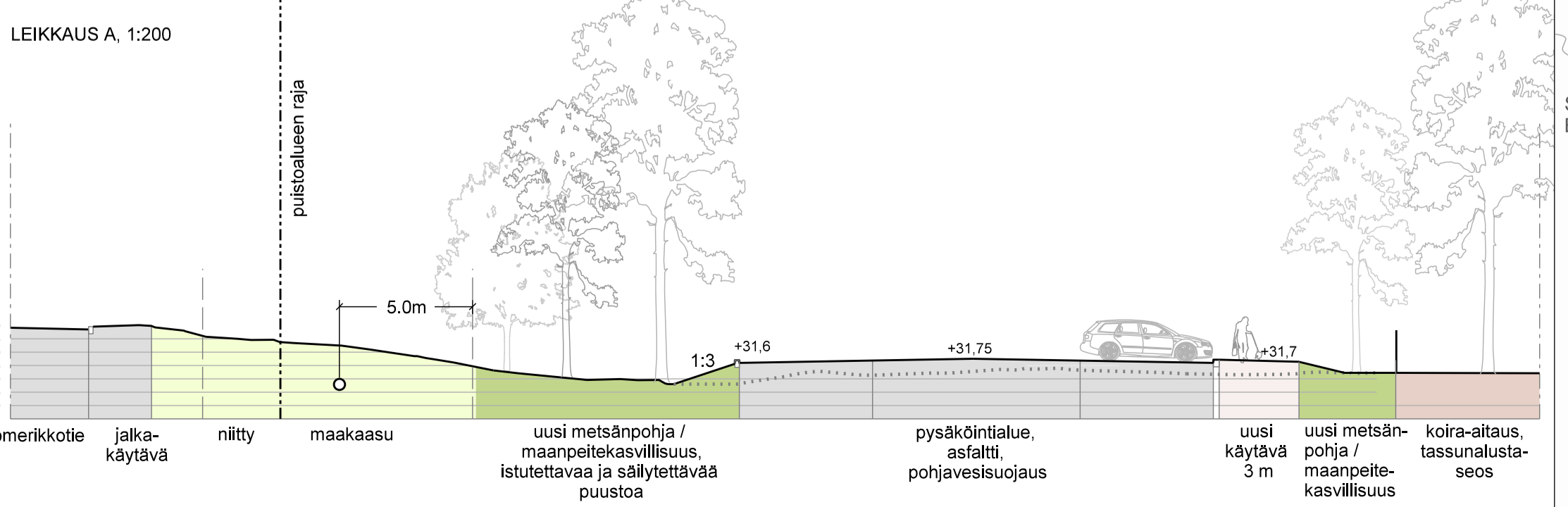
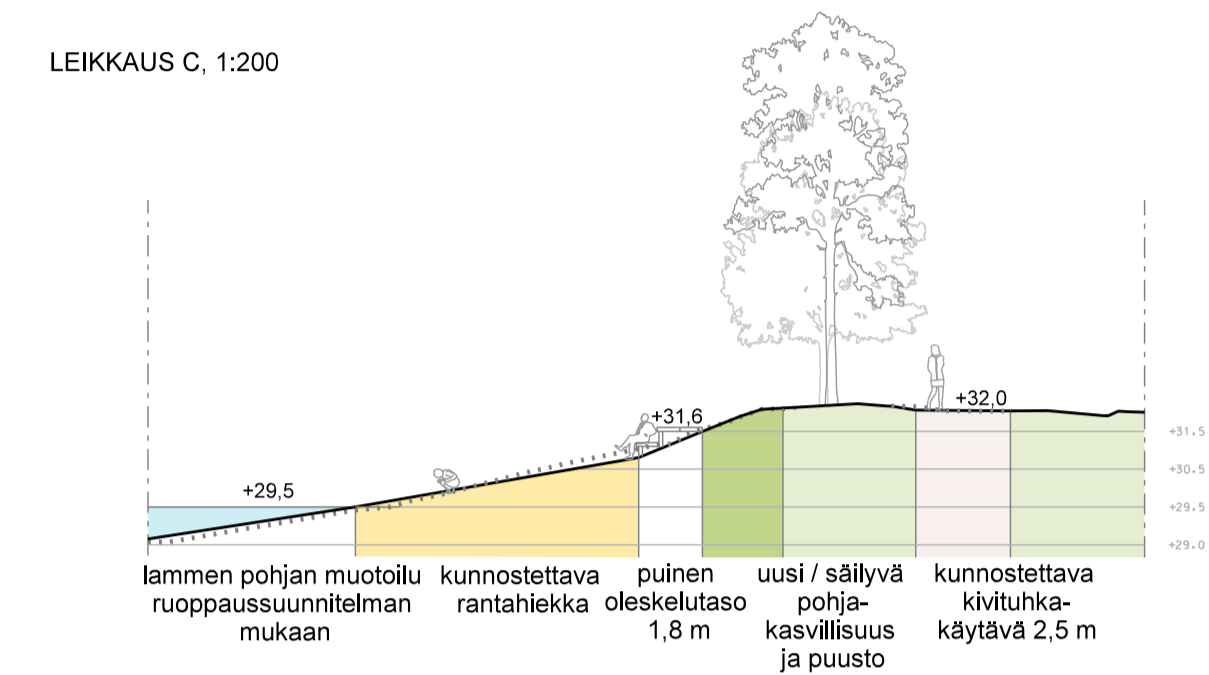
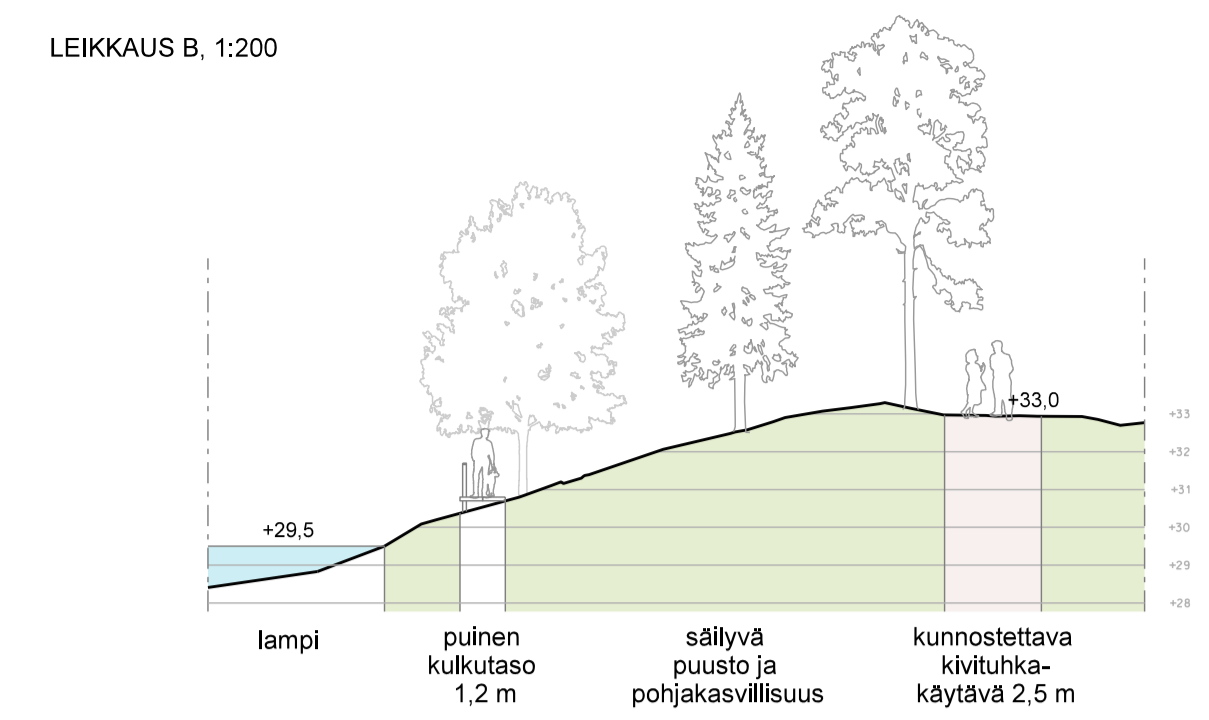




- ### MERKINTÖJEN SELITYKSET
- Säilyvä lehti- / havupuu
 - Istutettava lehti- / havupuu
 - Poistettava lehti- / havupuu
 - Poistettava puusto
 - Nykyinen metsä / puusto
 - Luontainen pohjakasvillisuus
 - Uusi niitty
 - Uusi nurmi
 - Uusi pensasisutus
 - Asfalttipäällyste. Pysäköintialueelle tehdään pohjavesisuojaus ja hulevesien öljynerotus.
 - Rantahiekka
 - Virallisen uimarannan aluerajaus
 - Kiviverho, Ø200-600 mm, käytetään alueelta löytyviä pyöreitä kiviä
 - Nykyinen iso kivi
 - Kivituhkapäällyste
 - Hakepäällyste
 - Tassunalusta-seos (60 % luonnonsora, 40 % puunkuori)
 - Pintakunnostettava kivituhkapintainen reitti
 - Uusi / peruskorjettava kivituhkapintainen reitti
 - Hakepintainen polkumainen yhteys, nykyisen käytävän tai polun kohdalle
 - Uusi hakepintainen polkumainen yhteys
 - Nykyinen polku
 - Pitkospuut / puinen kulkutaso 1,2 m
 - Puinen kulku- ja oleskelutaso
 - Huoltorakennuksen puuterassi, erillisen suunnitelman mukaan.
 - Huoltorakennus, erillisen suunnitelman mukaan. Rakennuksessa wc-, puku-, suihku-, sosiaali- ja varastotilat.
 - Vesialue
 - Tulviva alue
 - Nykyinen valaisin / Uusi puistokäytävän valaisin
 - Pyöräpaikat, runkolukitustelineet, RST
 - Kehonpainoharjoittelu
 - Penkki
 - Roska-astia ja varaus roska-astialle
 - Syväkeräysastia
 - Piknikpöydät ja penkit
 - Aurinkotuoli
 - Infotaulu / Alueopaste
 - Opaste, viitoitus
 - Ajoestepollarit, kiinteät, RST
 - Avattava ajoeste, jousipuomi heijastinnauhoilla
 - Poistettava koira-aitauksen aita
 - Nykyinen koira-aitauksen aita
 - Uusi koira-aitauksen aita, kolmilanka-aita, Helsingin tyyppikuvan "Koirapuiston portit ja aidat" mukainen. Korkeus 1600 mm. Aitaa upotetaan 200 mm maan alle.
 - Koira-aitauksen käynti- ja huoltoportti
 - Grilli- / nuotiopaikkavaraus
 - Luonnonsuojelualue
 - Maakaasuputki ja 5 m suoja-alue
 - Pohjaveden varsinaisen muodostumisalue
 - Poikkileikkaus
 - Suunnittelualan raja
 - Puistoalueen raja



Helsinki Kaupunkiympäristön toimiala		www.hel.fi	
KAUP.O.SA., OSA-ALUE		sähköposti: etunimi.sukunimi@hel.fi	
41. Suurmetsä, 414. Jakomäki			
JAKOMÄEN LAMMEN PUISTOMETSÄ			
Puistosuunnitelma			
MK	LIITTYY	NRO	KHS
1:1000	KORVAA	vio 6365/1	KYLK
	KORVATTU	TASKOORDINAATISTO: ETRS-GK25	HYV. 26.4.2024
	ASEMAKAAVA	KORKEUSJÄRJESTELMÄ: NZ000	TARK. 25.4.2024
	LIKENNES.		PROJ. 25.4.2024
			HYV. 25.4.2024
			TARK. 25.4.2024
			LAAT. 25.4.2024
maasema-arkkitehtitoimisto NÄKYMÄ oy		Finmap Infra	
Miesvanhanka 34 B, 00260 Helsinki, p. 09-422 717 27		S. Tigerstedt	