

Tämä osuus näkyy piirustuksessa VIO_3765_3



MERKINNÄT:

- Suunnittelualan raja
- Pääosin nykytilaisena säilytettävä osa-alueet
- Likimääräinen korkeusasema
- Suunniteltu likimääräinen korkeusasema
- Mittattu korkeusasema
- Nykyinen oja

KASVILLISUUS

- Säilytettävä lehti-, havupuu
- Poistettava puu
- Säilyvä puusto, ei mitattu
- Istutettava lehti-havupuu
- Säilyvä metsänpohja/muu kasvillisuus
- Ennalistettava metsänpohjakasvillisuus
- Säilyvä havupensas
- Uusi lehtipensas
- Säilyvä niitty
- Uusi niitty
- Uusi kosteikkokasvillisuus
- Säilyvä nurmi
- Uusi nurmi
- Säilyvä avo-uoma
- Uusi avo-uoma

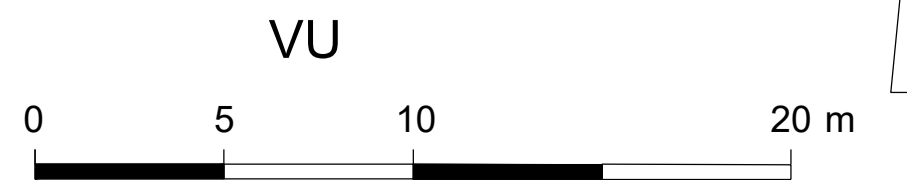
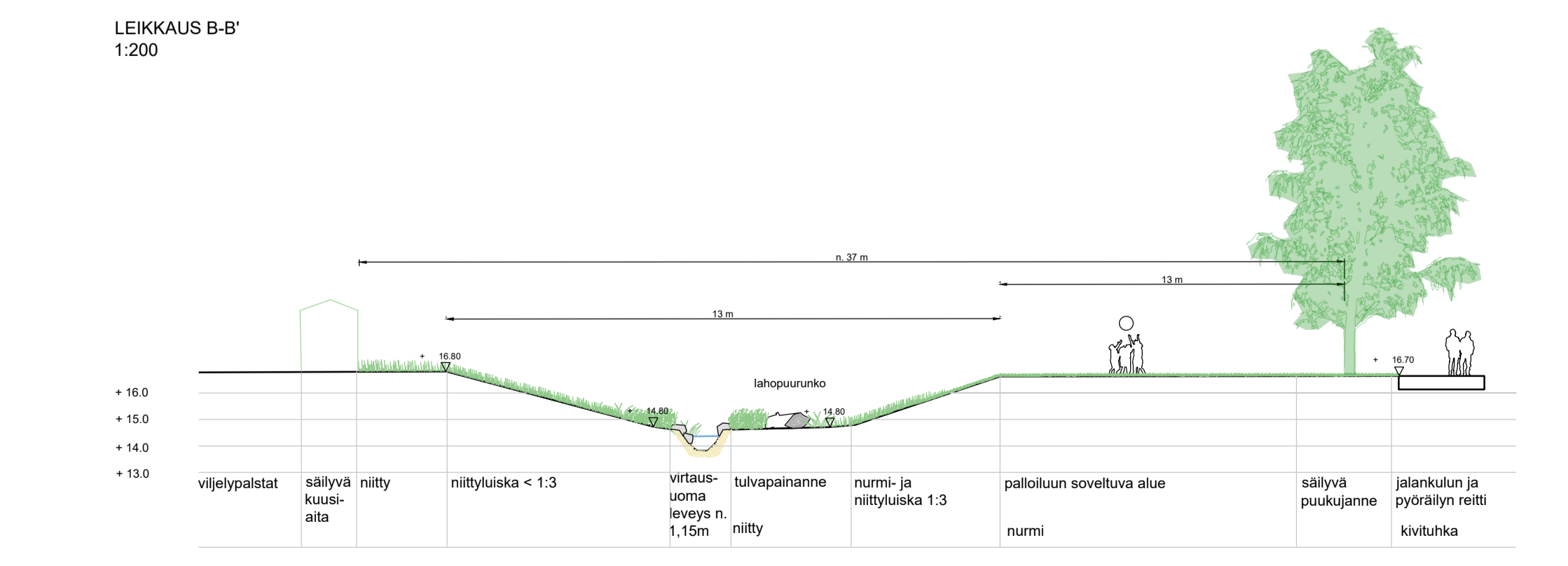
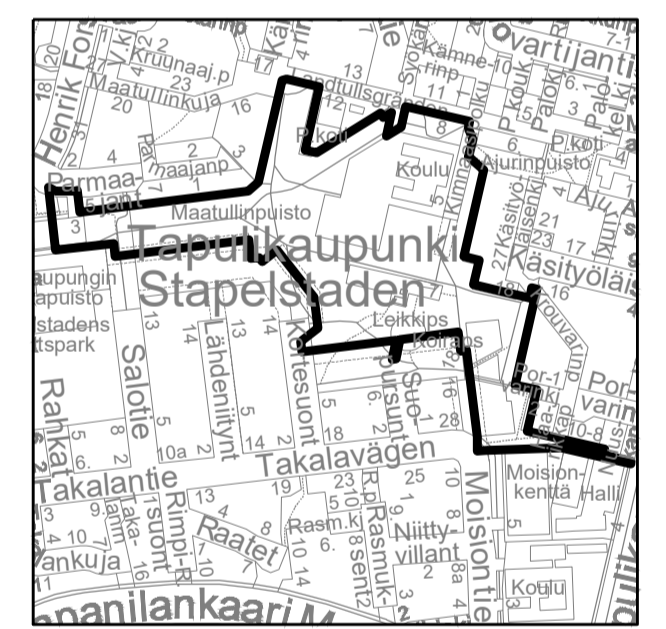
PÄÄLLYSTEET

- Uusi asfaltti
- Säilyvä asfaltti
- Säilyvä kivituhka
- Uusi kivituhka
- Uusi hake
- Säilyvä pinnoite, nykyinen turva-alue / nykyinen kiveys

KALUSTEET JA RAKENTEET

- Ajonestopuomi, nykyinen
- Hulevesikaivo, nykyinen
- Pylväsalaisin, uusi/nykyinen/poistuva
- Penkki
- Pöytä ja penkit
- Pyörätelineet
- Jäteastia / syväkeräysastia
- Infotaulu, kunnostettava

Luontoarvot ja vieraslajit on esitetty koko puistoalueen osalta piirustuksessa VIO6420/1.



LUONNOS 8.5.2024

Helsinki		Kaupunkiympäristön toimiala		www.hel.fi	
KAUPUNGIN OSA-ALUE		40. Suutarila, Tapulikaupunki		sähköposti: etunimi.sukunimi@hel.fi	
MAATULLINPUISTON ALUE					
Maatullinpuisto, Tuulaakipuisto, Ajurinpuiston orsa ja Tapulikaupungin liikuntapuiston osa					
Maatullinkuja / Kimnaasipolku / Moisioentie / Parmaajantie					
Puistosuunnitelma					
MK	LETTY	00000/000	NRG		KHS
1:500	KORVAA	00000/000	VIO6420/2		KTKL
	KORVATTU	00000/000			HYV.
	ASEMAKAAVA	00000	TASOKOORDINAATISTO:		TARK.
	LIIKENNES.	00000	ETRS-GK25		PROJ.
			KORKEUSARJESITELMÄ:		HYV.
			N2000		TARK.
Konsultti					
MASU PLANNING					
Köydepungankatu 2 a E, 00180 Helsinki					