

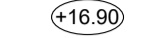
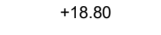
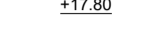












**MERKINNÄT:**

-  Suunnittelalueen raja
-  Pääosin nykytilaisena säilyvät osa-alueet
-  Likimääräinen korkeusasema
-  Suunniteltu likimääräinen korkeusasema
-  Mitattu korkeusasema

**KASVILLISUUS**

-  Säilytettävä lehti-, havupuu
-  Istutettava lehtipuu
-  Säilyvä muu kasvillisuus
-  Säilyvä niitty
-  Uusi niitty
-  Säilyvä nurmi
-  Säilyvä avo-uoma

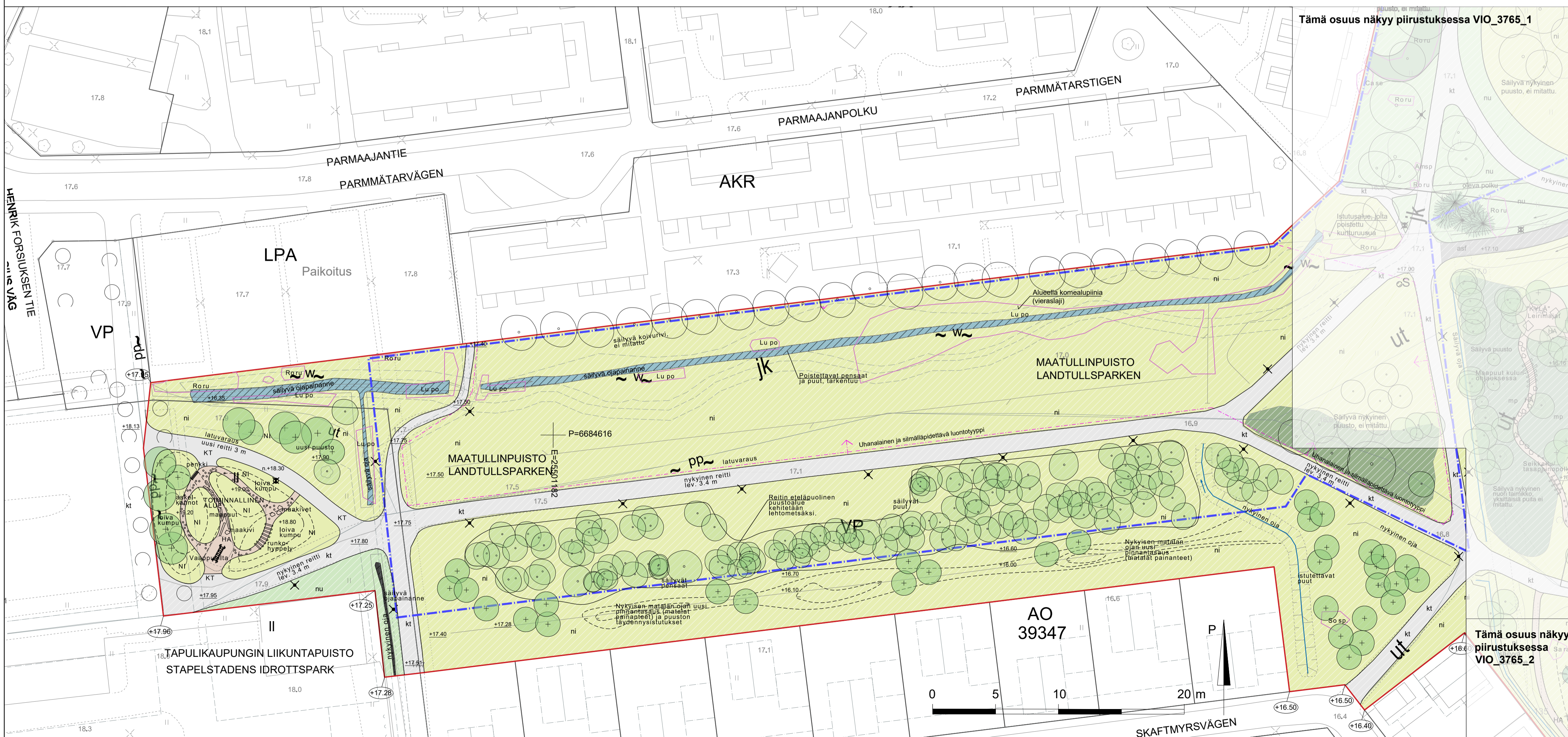
**PÄÄLLYSTEET**

-  Uusi kivituhka
-  Säilyvä kivituhka
-  Uusi turvahake

**KALUSTEET JA RAKENTEET**

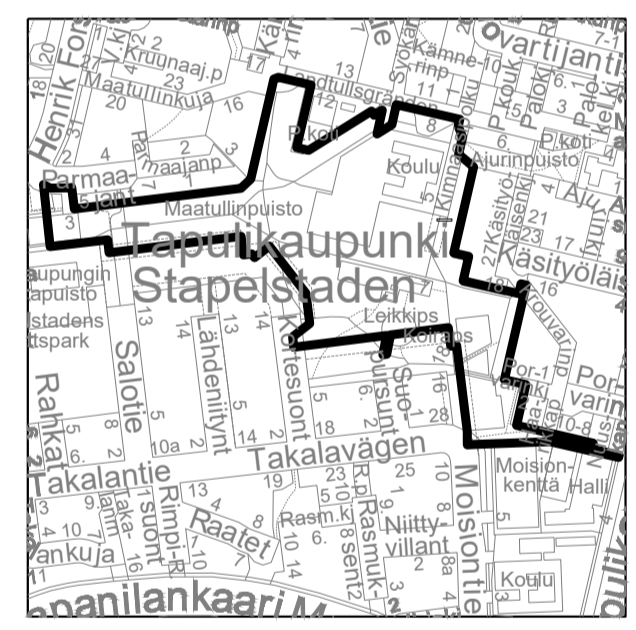
-  Pylväsvalaisin, uusi/nykyinen/poistuva
-  Leikkivälineitä, turva-alueiden rajat
-  Askelkiviä, luonnonkivi
-  Puiet tasapainoaskelmat
-  Maapuu

Luontoarvot ja vieraslajit on esitetty koko puistoalueen osalta piirustuksessa VIO6420/1.



Tämä osuus näkyy piirustuksessa VIO\_3765\_1

Tämä osuus näkyy piirustuksessa VIO\_3765\_2



LUONNOS 8.5.2024

Helsinki		Kaupunkiympäristön toimiala		www.hel.fi	
KAUP. OSA, OSA-ALUE		40. Suutarila, Tapulikaupunki		sähköposti: etunimi.sukunimi@hel.fi	
<b>MAATULLINPUISTON ALUE</b>					
Maatullinpuisto, Tuulaakipuisto, Ajurinpuiston osa ja Tapulikaupungin liikuntapuiston osa					
Maatullinkuja / Kimnaasipolku / Moisiontie / Parmaajantie					
Puistosuunnitelma					
MK	LIITTYÄ	00000/000	NRO	VIO 6420/3	KHS
1:500	KORVAA	00000/000			KYLK
	KORVATTU	00000/000			HYV.
	ASEMAKAAVA	00000		TASKUORDINAMITTO: ETRS-GK25	TARK.
	LIKIKENNES.	00000		KORKEUSJÄRJESTELMÄ: N2000	PROJ.
Kansio: <b>MASU PLANNING</b>					
Köydenpunojankatu 2 a E, 00180 Helsinki					
					HYV.
					TARK.
					LAAT.