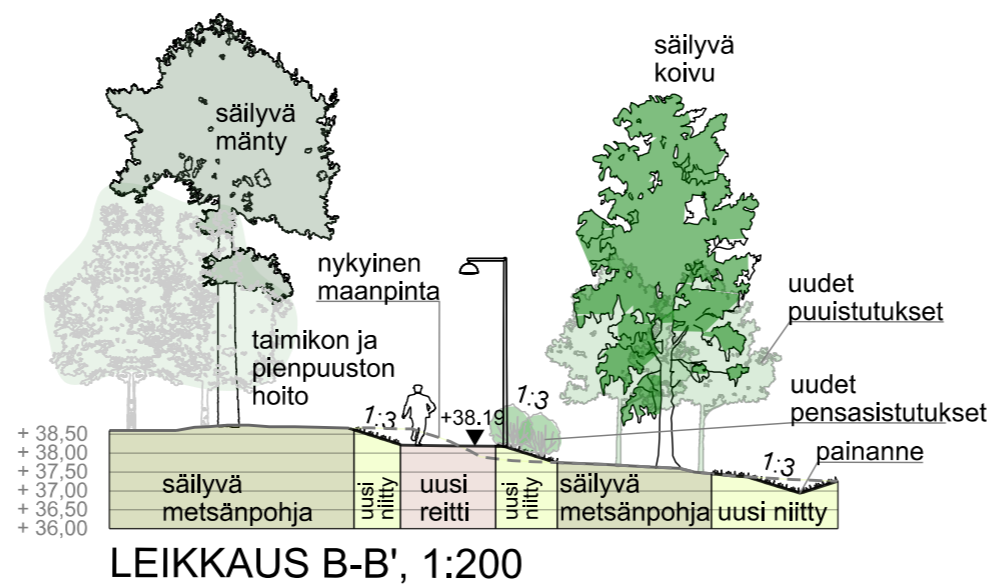
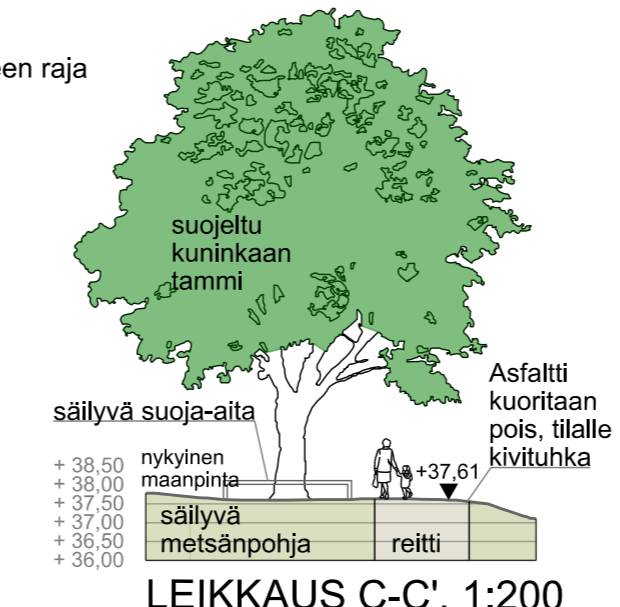
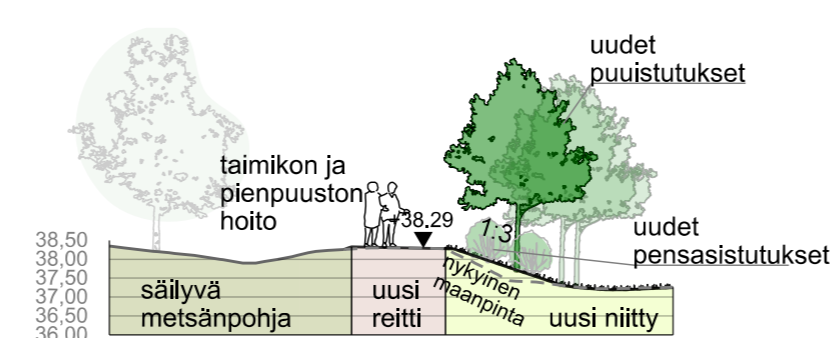


MERKINTÖJEN SELITYS

- säilyvä metsä
- pienpuuston ja taimikon hoito
- säilyvä lehti- / havupuu
- poistettava lehti- / havupuu
- istutettava lehti- / havupuu
- istutettava pensas
- siirtolohkare
- säilyvä luontainen pohjakasvillisuus
- uusi niitty
- pintakunnostettava kivituhka
- uusi kivituhka
- uusi asfaltti
- säilyvä aita
- uusi penkki
- uusi roska-astia
- poistettava rakenne
- uusi valaisin
- poistettava valaisin
- säilyvä kaivo
- uusi painanne
- reitin pituuskaltevuus
- luiska
- likimääräinen korkeusasema
- säilyvä korkeuskäyrä
- uusi korkeuskäyrä
- leikkausviiva
- suunnittelualan raja



LUONNOS 29.5.2024

Helsinki		Kaupunkiympäristön toimiala		www.hel.fi sähköposti: etunimi.sukunimi@hel.fi	
KAUP.O.SA, OSA-ALUE 33. Kaarela, 335. osa-alue					
KUNINKAANTAMMENPUISTO, puistoreitti välillä Kuninkaantammentie ja Pitkääkoskenkuja					
Puistosuunnitelma					
MK	LIITTYY	NRO	KHS		
1:500,	KORVAA	VIO 6445/1	KYLK		
1:200	KORVATTU	TASOKOORDINAATISTO: ETRS-GK25	HYV.		
	ASEMAKAAVA	KORKEUSJÄRJESTELMÄ: N2000	TARK.		
	LIIKENNES.		PROJ.		
maisema-arkkitehti-toimisto NÄKYMÄ Oy			HYV.		
Mechelininkatu 34 B, 00260 Helsinki, p. 09-622 717 27			TARK.		
Finmap Infra			LAAT.		