

Melkinlaiturin länsiosan kadut ja Neptunuksenpuisto

Katu- ja puistosuunnitelmien luonnokset
28.6.2024

Helsinki

Melkinlaiturin länsiosan kadut ja Neptunuksenpuisto

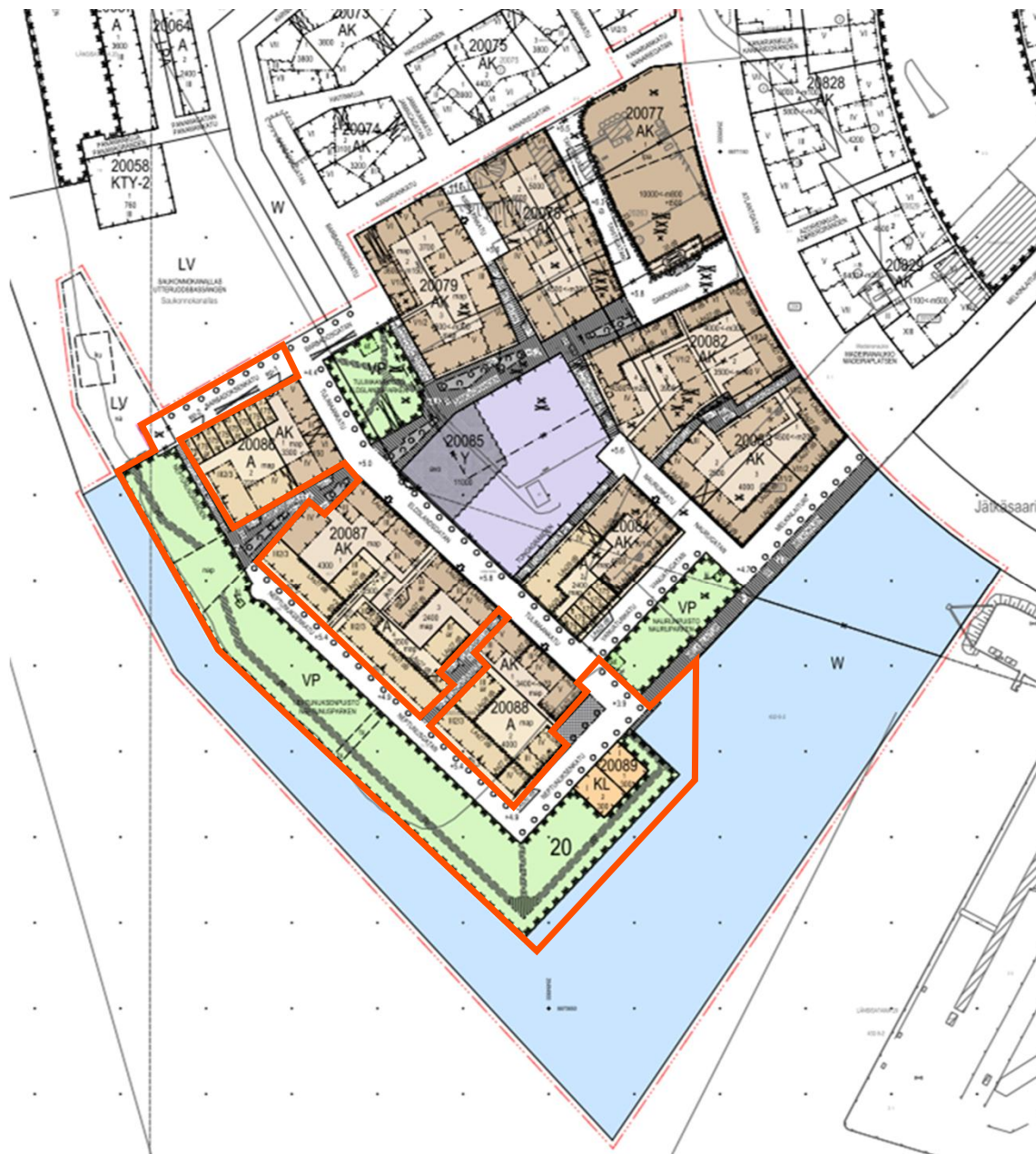
Suunnitteilla olevat kadut ja puistot:

- Neptunuksenkatu
- Neptunuksenkuja
- Samoankuja välillä Neptunuksenkatu-Tulimaankatu
- Tongankuja välillä Neptunuksenkatu-Tulimaankatu
- Barbadoksenkatu välillä Neptunuksenkuja-Tulimaankatu

- Neptunuksenpuisto

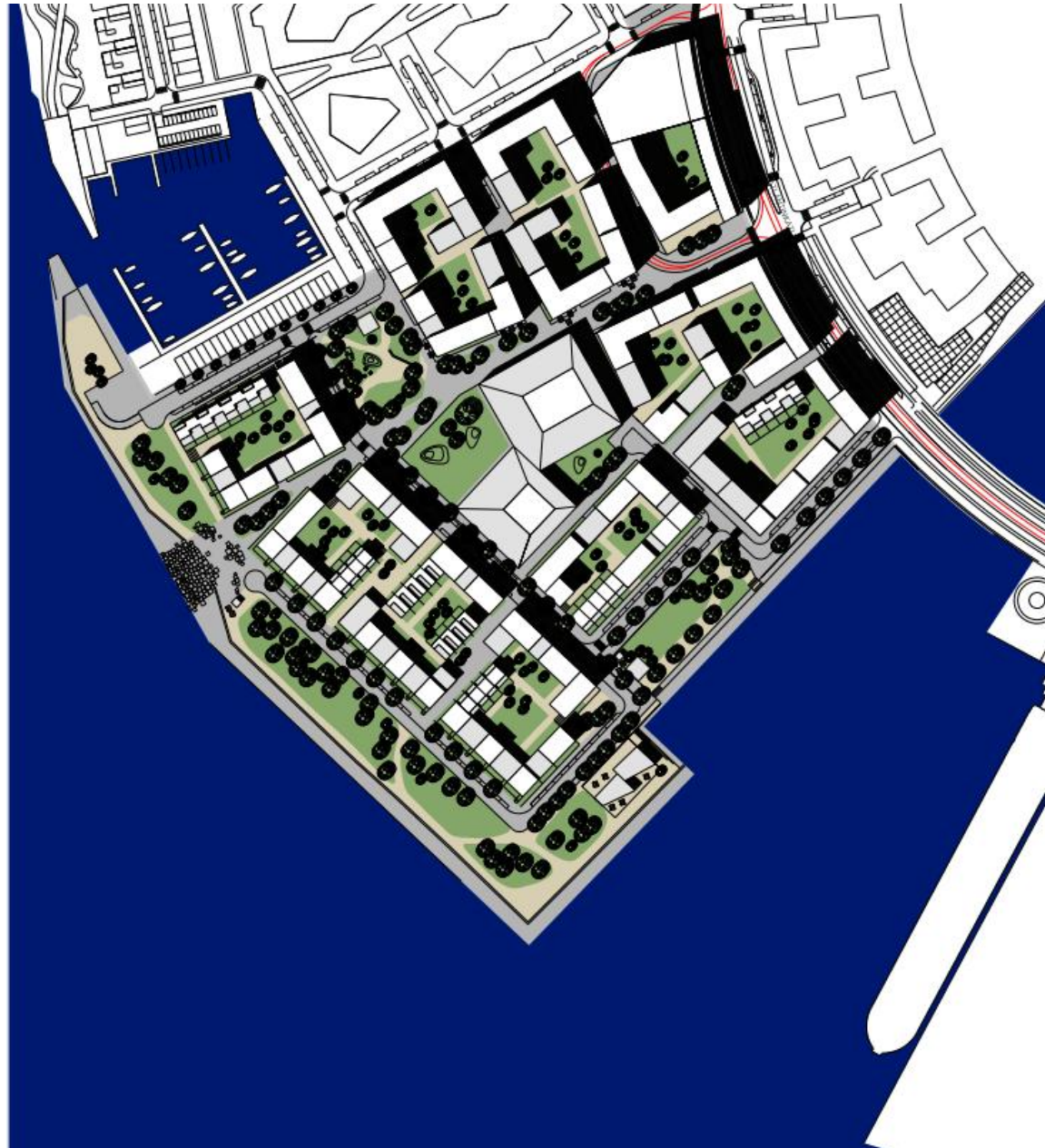
Lähtökohdat

Suunnittelualueella
voimassa oleva
asemakaava 12500 on
tullut voimaan 12.3.2019.



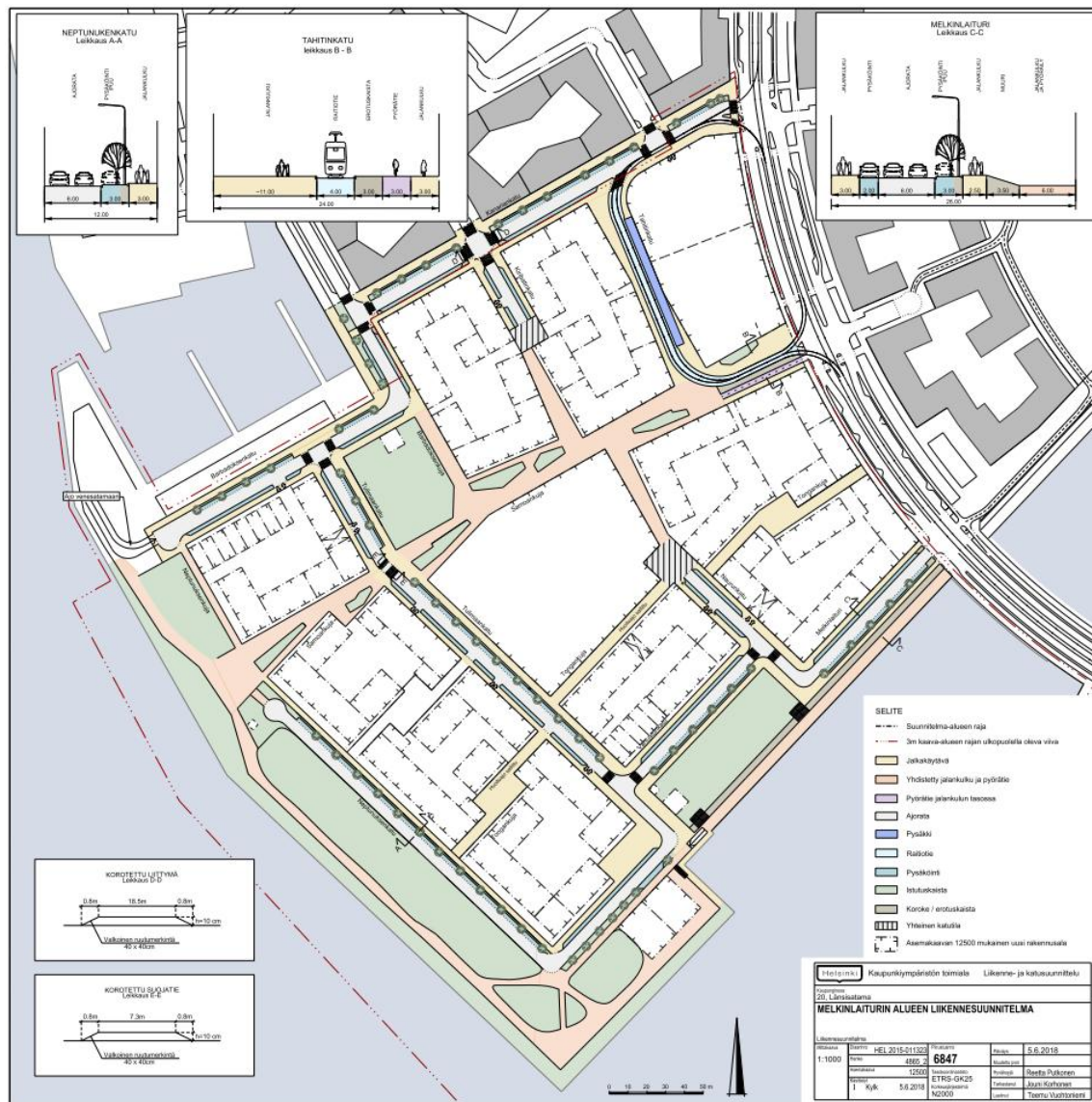
Lähtökohdat

Asemakaavan
havainnekuva



Lähtökohdat

Liikennesuunnitelma
Kylk 5.6.2018



Lähtökohdat

Melkinlaiturin julkisten ulkotilojen viitesuunnitelma

Masu Planning 2017



Lähtökohdat

Nykytilanteessa suunnittelualue on meritäytön päälle esirakennettua murskepintaista kenttää, joka on varattu väliaikaistoiminnoille. Alue on puuton.



Suunnittelun tavoitteet

- Katujen rakentaminen mahdollistaa asemakaavan mukaisten asuinkerrostalojen ja kaupunkipientalojen sisältävän asuinalueen toteutumisen Melkinlaiturin kaava-alueen länsiosaan sekä osin myös Saukonnokan pienvenesataman rakentamisen.
- Neptunuksenpuisto on osa Jätkäsaaren julkisten ranta-alueiden ketjua Melkinlaiturin laiturialueen ja Saukonnokan venesataman välissä. Puisto on suunniteltu luonnonrantoja mukaillen. Maastonmuotoilulla ja kasvillisuuden sijoittelulla pyritään vähentämään tuulen pääsyä puistoraitille ja puiston takana oleville kaduille ja asuinpihoille. Rannan muotoilulla ja maanpinnan nostolla on vaikutusta myös aaltoiluun ja kortteleiden turvallisiin rakennuskorkeuksiin.

Katusuunnitelmat

koostepiirustus

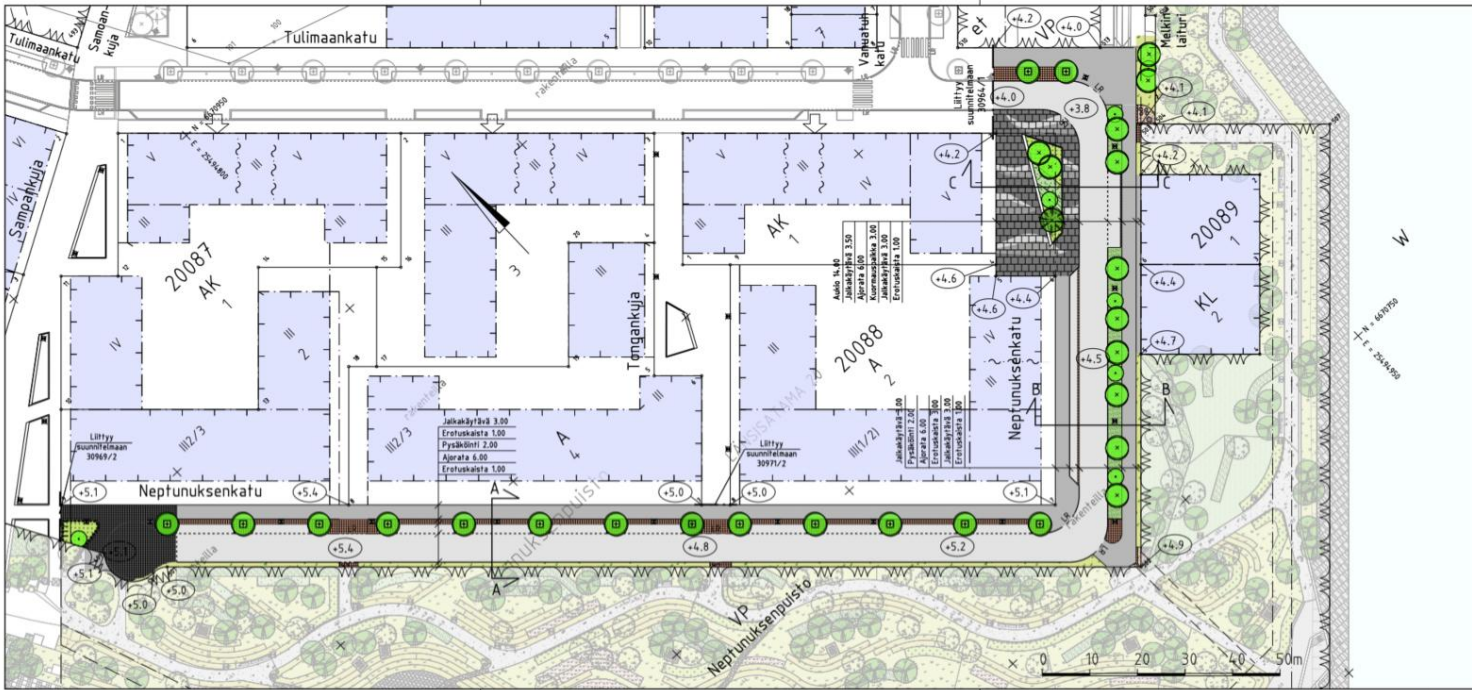


PIIRUSTUSMERKINNÄT

- Ajorata/jalkakäytävä, asfalttia
- Noppakiveys, musta
- Noppakiveys, punainen
- Nupukiveys, harmaa
- Nupukiveys, musta
- Nupukiveys, punainen
- Luonnonkivilaatoitus, harmaa
- Luonnonkivilaatoitus, harmaan eri sävyt
- Luonnonkiveys, harmaan eri sävyt
- Lehtipensas, matala
- Havupensas, matala
- Niitty

- Hiekka
- Perenna
- Erityiskasvi
- Kivituhka
- Istutettava lehtipuu 17 kpl
- Istutettava lehtipuu, runkosuoja, juuristorifili 20 kpl
- Istutettava havupuu 3 kpl
- Istutettava yksittäispensas 12 kpl
- Kadun ilkimääräinen korkeusasema
- Reunatuki, luonnonkivi, punainen
- Reunatuki, madallettu/tuiskattu reunatuki luonnonkivi, punainen
- Reunatuki, upotettu, luonnonkivi, punainen
- Tukimuri
- Pyörätelineet
- Istutuksen suoja-aita
- Tukimuri ja kalde
- Valaisinpylväs
- Ripustusvalaisin
- Roska-astia
- Maakivet






Neptunuksenkatu Katusuunnitelmaluonnos



PIIRUSTUSMERKINNÄT


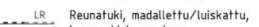
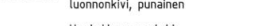
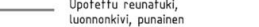
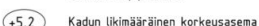
Rakennettava alue

-  Ajorata/jalkakäytävä, asfalttia
-  Noppakiveys, punainen
-  Noppakiveys, musta
-  Luonnonkivilaatoitus, harmaan eri sävyt
-  Luonnonkiveys, harmaan eri sävyt

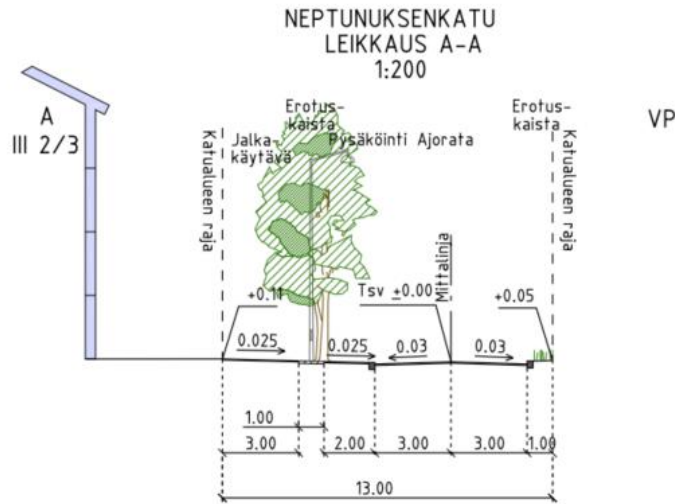
-  Havupensas, matala
-  Kivituhka
-  Istutettava lehtipuu, runkosuoja, juuristoriitillä, 15 kpl
-  Istutettava lehtipuu, 12 kpl
-  Istutettava havupuu, 1 kpl

-  Nupukiveys, punainen
-  Pyörätelineet
-  Valaisinylväs
-  Roska-astia
-  Maakivet
-  Istutuksen suoja-aita

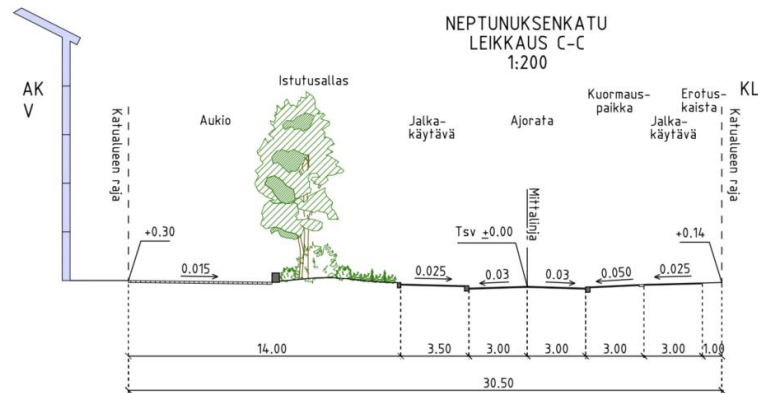
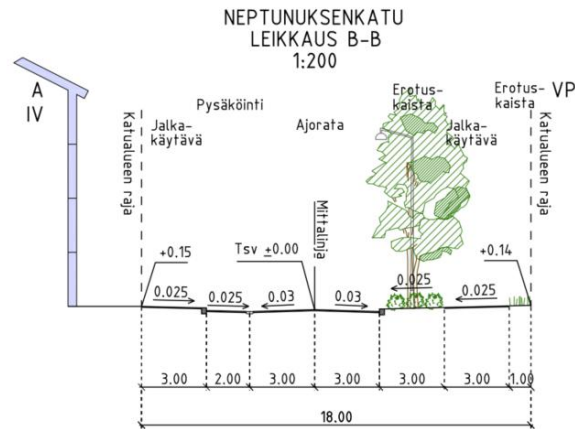
-  Niitty
-  Perenna
-  Erityiskasvi
-  Lehtipensas, matala
-  Hiekka

-  Yksittäispensas, 7 kpl
-  Reunatuki, luonnonkivi, punainen
-  Reunatuki, madallettu/luishattu, luonnonkivi, punainen
-  Upotettu reunatuki, luonnonkivi, punainen
-  Kadun likimääräinen korkeusasema

Neptunuksenkatu Tyypipoikkileikkaukset

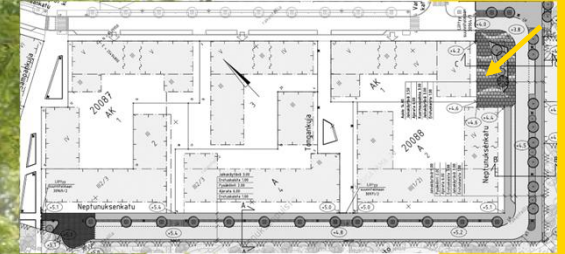


VP



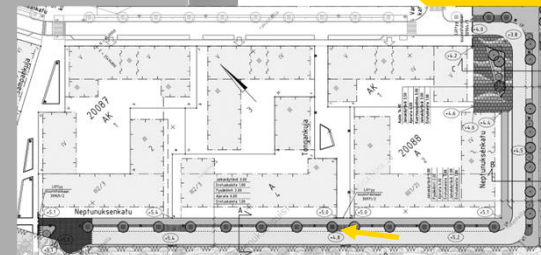
Neptunuksenkatu

Havainnekuva, näkymä koillisesta kohti katuaukiota



Neptunuksenkatu

Havainnekuva, näkymä etelästä kohti Tongankujan päätyä








Neptunuksenkuja Katusuunnitelmaluonnos

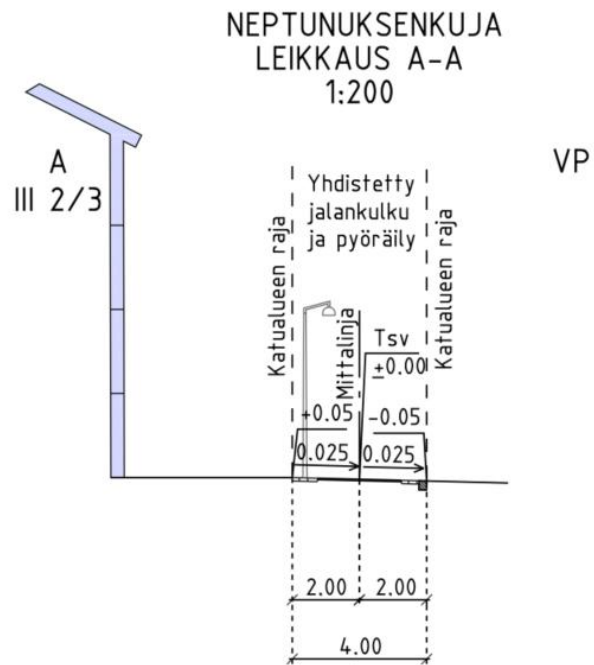


PIIRUSTUSMERKINNÄT

Rakennettava alue

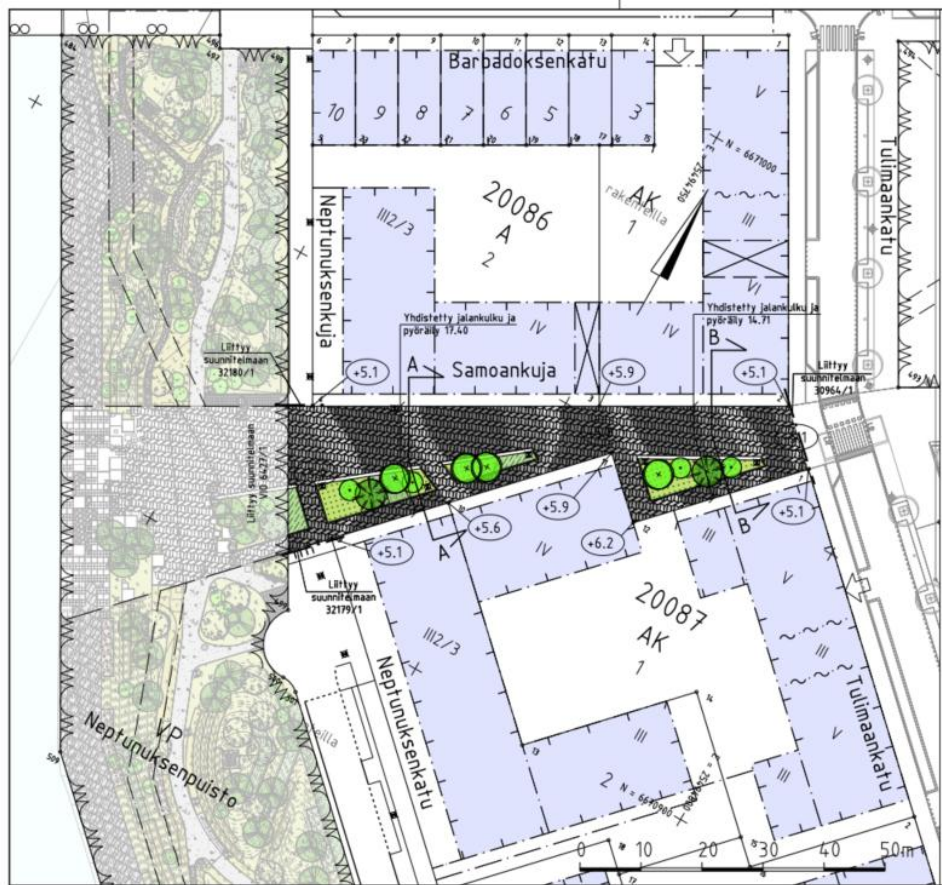
-  Jalkakäytävä, asfalttia
-  Noppakiveys, musta
-  Reunatuki, upotettu, luonnonkivi, punainen
-  Kadun likimääräinen korkeusasema
-  Valaisinpylväs

Neptunuksenkuja Tyypipoikkileikkaus




Samoankuja välillä Neptunuksenkatu-Tulimaankatu

Katusuunnitelmaluonnos



PIIRUSTUSMERKINNÄT

Rakennettava alue

 Luonnonkiveys, harmaan eri sävyt

 Perenna

 Erityiskasvi

 Lehtipensas, matala


 Havupensas, matala

 Istutettava lehtipuu, 4 kpl

 Istutettava havupuu, 2 kpl

 Yksittäispensas, 4 kpl

 Tukimuuri

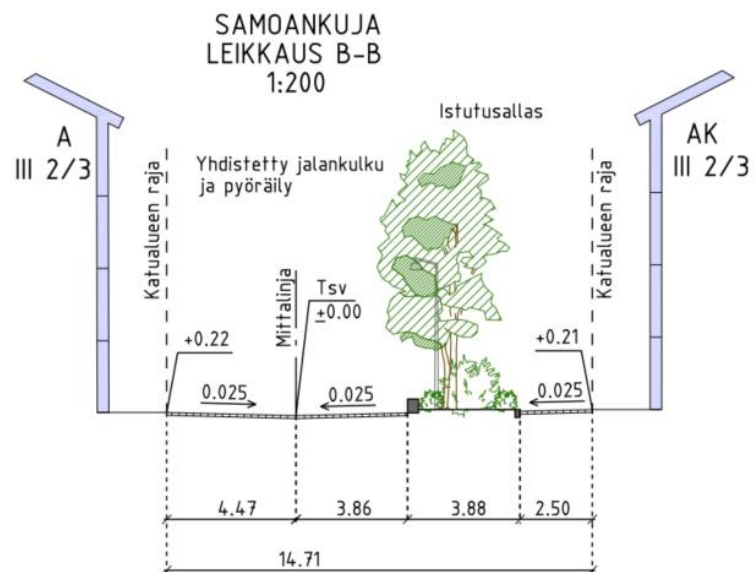
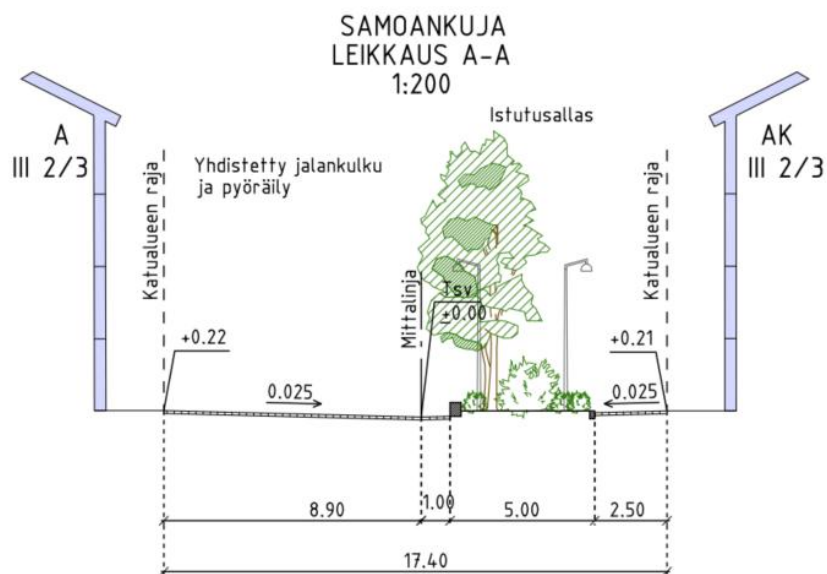
 Reunatuki, luonnonkivi, punainen

 +5.8 Kadun likimääräinen korkeusasema

 Valaisinpylväs

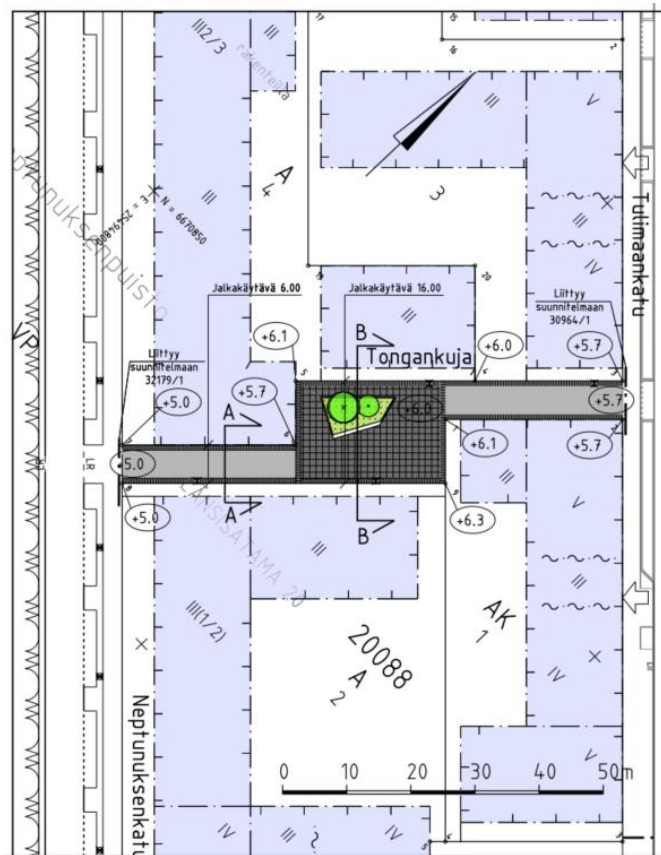
Samoankuja välillä Neptunuksenkatu-Tulimaankatu

Tyyppipoikkileikkaukset



Tongankuja välillä Neptunuksenkatu-Tulimaankatu

Katusuunnitelmaluonnos



PIIRUSTUSMERKINNÄT

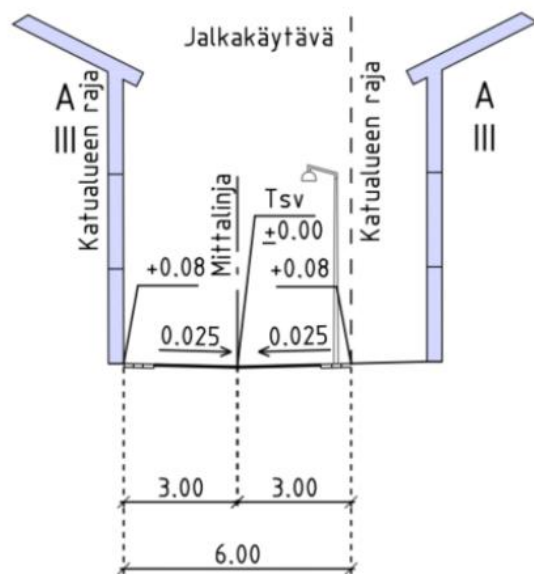
Rakennettava alue

-  Jalkakäytävä, asfalttia
-  Noppakiveys, musta
-  Nupukiveys, musta
-  Perenna
-  Istutettava lehtipuu, 1 kpl
-  Yksittäispensas, 1 kpl
-  Tukimuuri
-  Reunatuki, luonnonkivi, punainen
-  Kadun likimääräinen korkeusasema
-  Valaisinpylväs

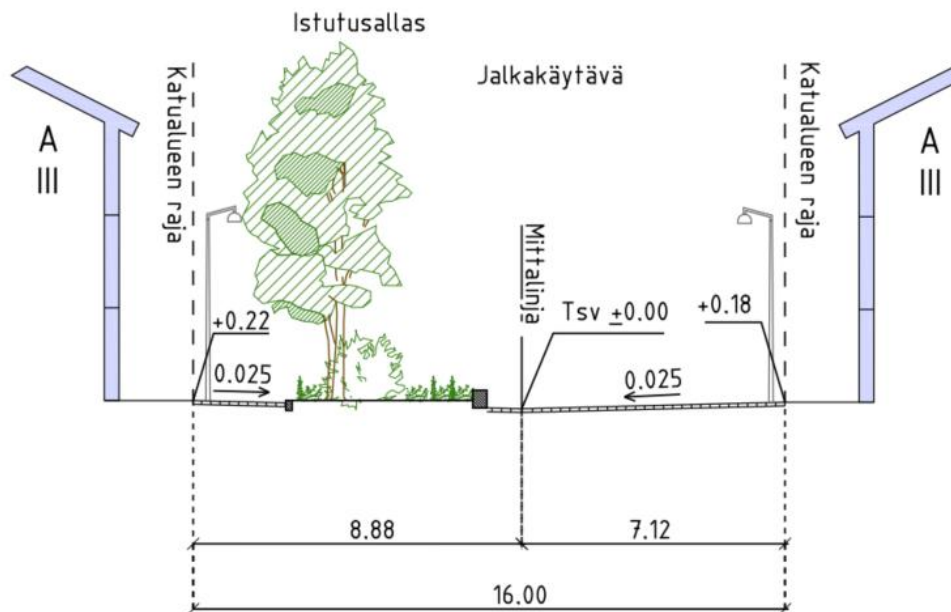
Tongankuja välillä Neptunuksenkatu-Tulimaankatu

Tyyppipoikkileikkaukset

TONGANKUJA
LEIKKAUS A-A
1:200

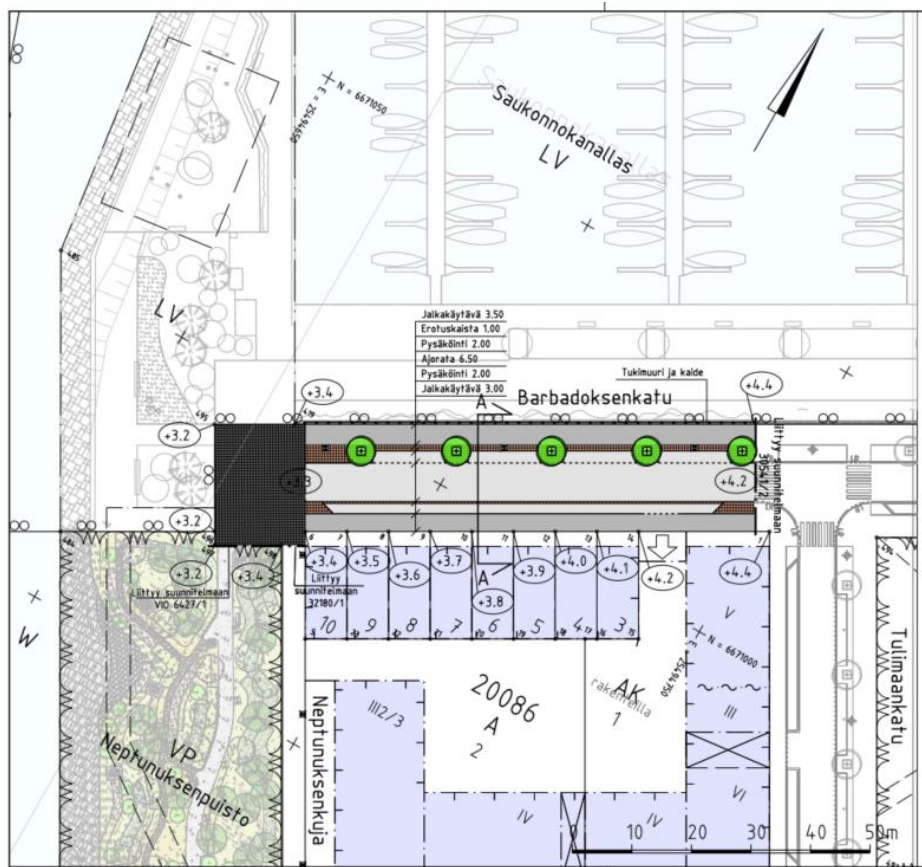


TONGANKUJA
LEIKKAUS B-B
1:200



Barbadoksenkatu välillä Neptunuksenkuja-Tulimaankatu

Katusuunnitelmaluonnos



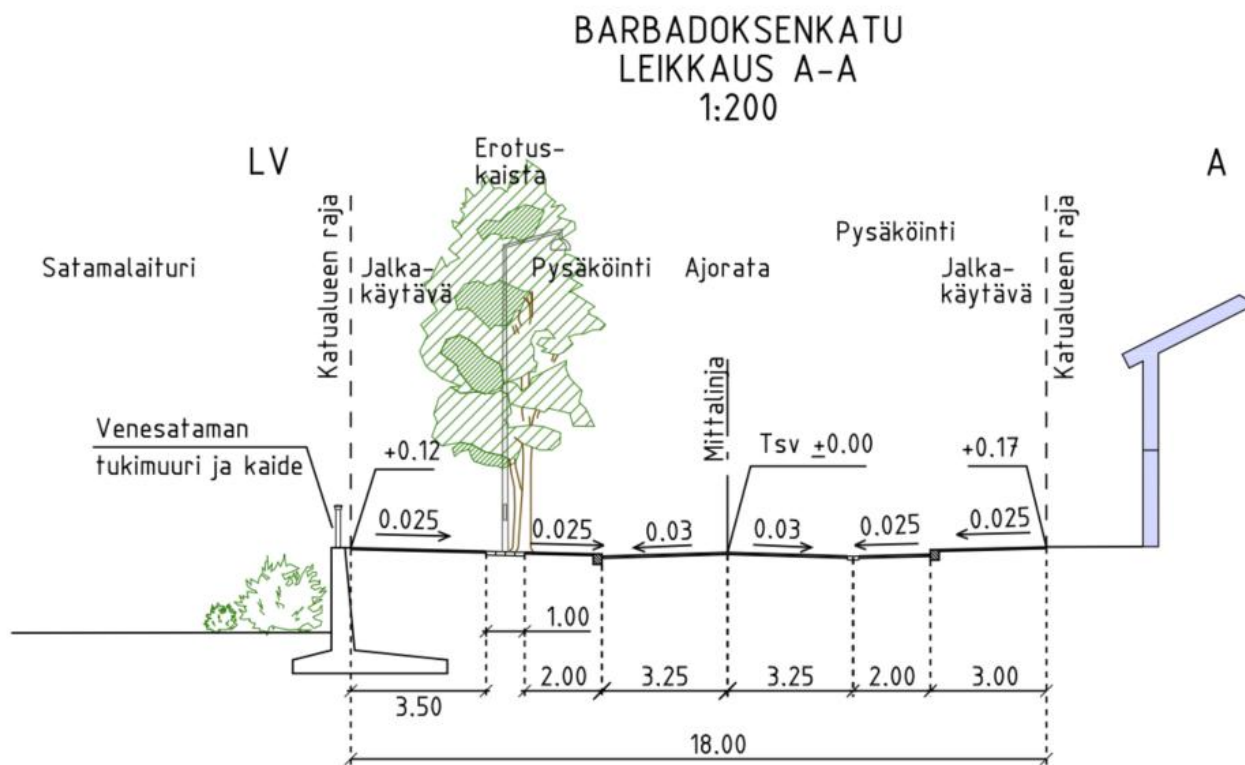
PIIRUSTUSMERKINNÄT

Rakennettava alue

-  Ajourata/jalkakäytävä, asfalttia
-  Noppakiveys, punainen
-  Noppakiveys, musta
-  Nupukiveys, punainen
-  Istutettava lehtipuu, runkosuoja, juuristoritilä, 5 kpl
-  Reunatuki, luonnonkivi, punainen
-  Reunatuki, madallettu, luonnonkivi, punainen
-  Kadun likimääräinen korkeusasema
-  Valaisinpylväs

Barbadoksenkatu välillä Neptunuksenkuja-Tulimaankatu

Tyyppipoikkileikkaus



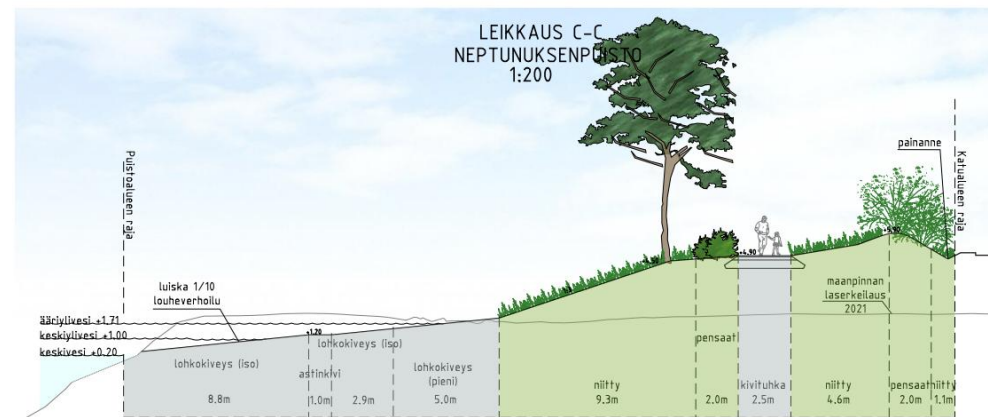

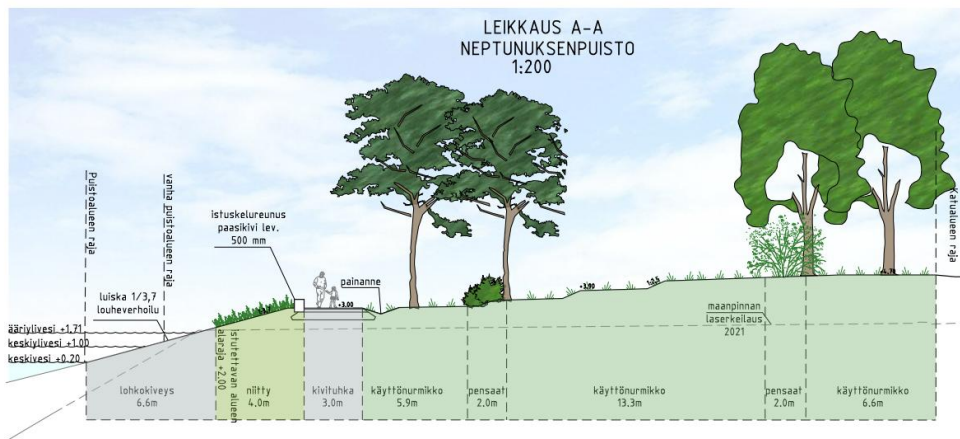
Neptunuksenpuisto

Puistosuunnitelmaluonnos



Neptunuksenpuisto

Tyyppipoikkileikkaukset



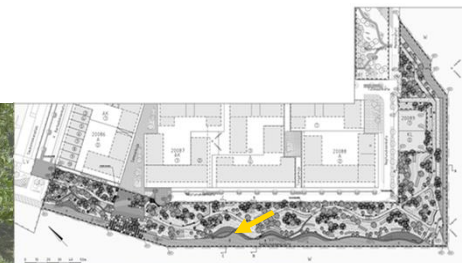
Neptunuksenpuisto

Havainnekuva, näkymä etelästä



Neptunuksenpuisto

Havainnekuva, näkymä puistoraitilta



Neptunuksenpuisto

Havainnekuva, näkymä mereltä kohti Samoankujaa

