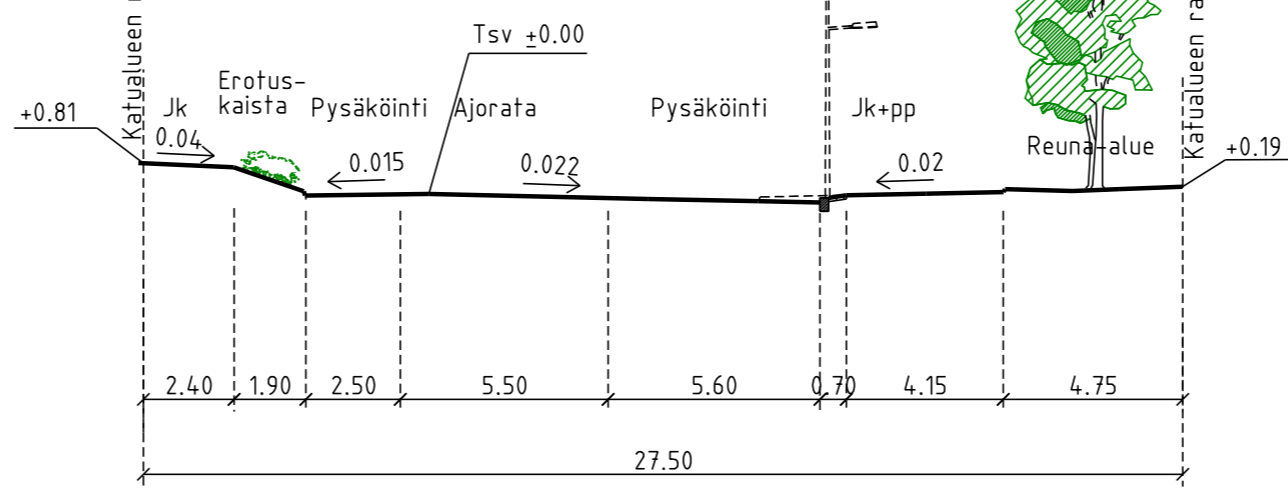


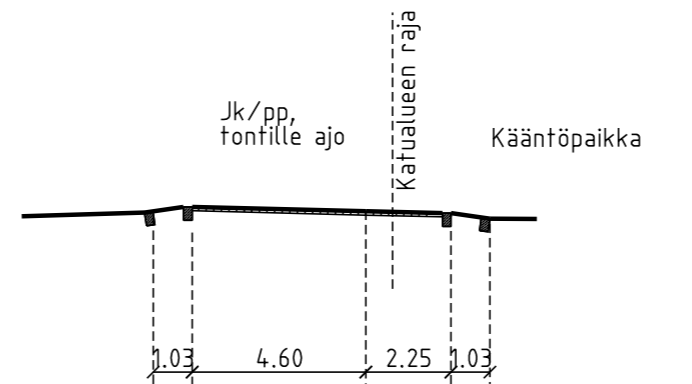
POIKKILEIKKAUS A-A
1:200



Nykyinen jalkakäytävä	2.40
Nykyinen erotuskaista	1.90
Pysäköinti	2.50
Ajorata	5.50
Pysäköinti	5.60
Erotuskaista	0.70
Nykyinen yhdistetty jalkakäytävä ja pyörätie	4.15
Nykyinen reuna-alue	4.75

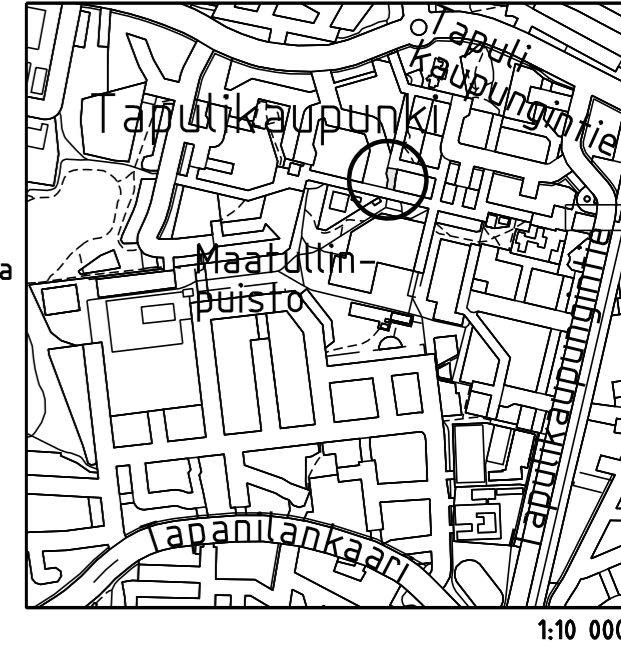
Reuna-alue	0.70
Yhdistetty jalkakäytävä ja pyörätie	4.60
Reuna-alue	0.70

POIKKILEIKKAUS B-B
1:200



PIIRUSTUSMERKINNÄT

- Ajorata/jalkakäytävä ja pp, asfalttia
- Betonikiveys, punainen
- Betonikiveys, harmaa punaisilla raidoilla
- Kenttäkiveys
- Noppakivi hidastekorokkeessa
- Kivituhka
- Lehtipensas, matala
- Nykyinen pensasistutus
- Nykyinen nurmetus
- Niitty
- Istutettava lehtipuu, 5 kpl
- Nykyinen lehtipuu, 8 kpl
- Reunatuki, luonnonkivi, harmaa
- Reunatuki, upotettu, luonnonkivi, harmaa
- Reunatuki, nykyinen



- Kadun likimääräinen korkeusasema +17.0
- Valaisinpylväs
- Nykyinen valaisinpylväs
- Roska-astia, syväkeräys

Katu kuivatetaan hulevesiviemäreillä, jotka liittyvät Syökärinpolun ja Kämnerintien olemassa oleviin viemäriin.



Helsinki Kaupunkiympäristön toimiala www.hel.fi
sähköposti: etunimi.sukunimi@hel.fi

KAUP. OSA, OSA-ALUE
40. Suutarila, Tapulikaupunki

KÄMNERINTIE välillä Maatullinkuja - Kämnerinpolku
MAATULLINKUJA välillä tontti 40119- Kämnerintie
SYÖKÄRINPOLKU välillä Maatullinkuja - Kämnerinpolku
Katusuunnitelma

MK 1:500 1:200	LIITTYY	NRO 32157/1	KHS		
	KORVAA		KYLK		
	KORVATTU		HYV.	7.6.2024	Reetta Putkonen
	ASEMAKAAVA 12887		TARK.	7.6.2024	Ismo Rantanen
	LIIKENNES. 7541	KORKEUSJÄRJESTELMÄ: N2000	PROJ.	7.6.2024	Johanna Himberg

Finmap Infra	RAJAPIHANTIE 11, PL 114, 00521 HELSINKI p. (09) 8565 3800, fax (09) 8565 3850 www.finnmap-infra.fi	HYV.	3.6.2024	Satu Suokas
		TARK.	3.6.2024	Ari Vesola
		LAAT.	3.6.2024	Jarmo Puumalainen