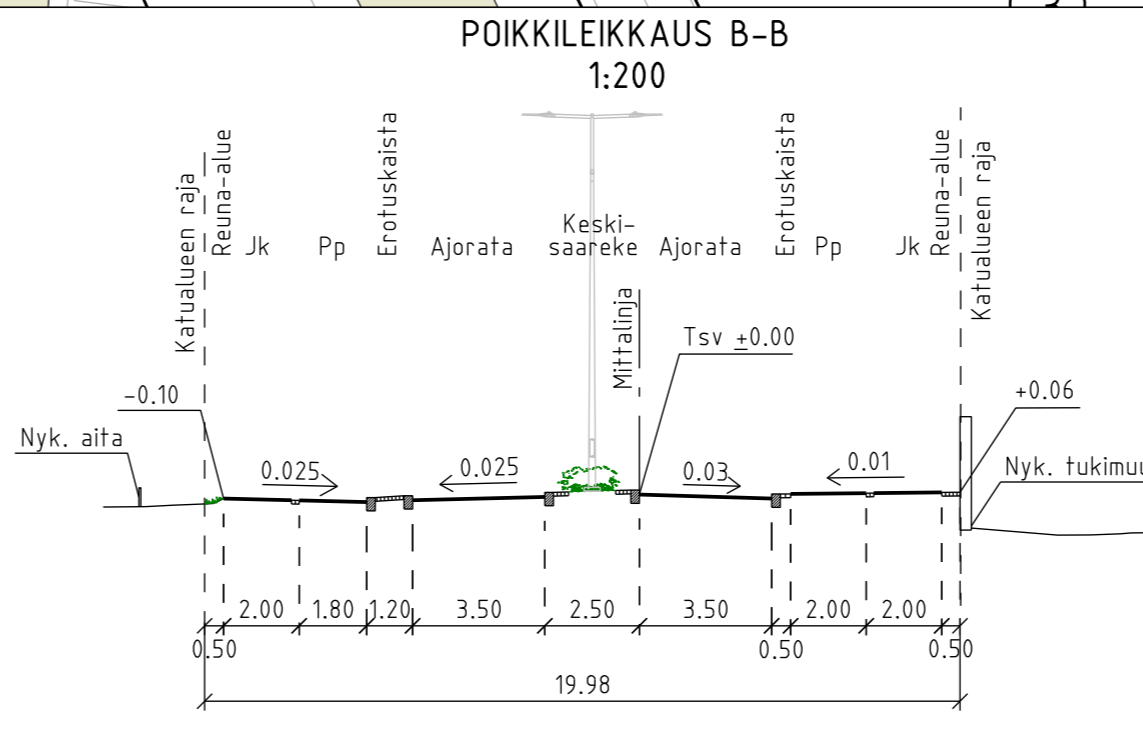
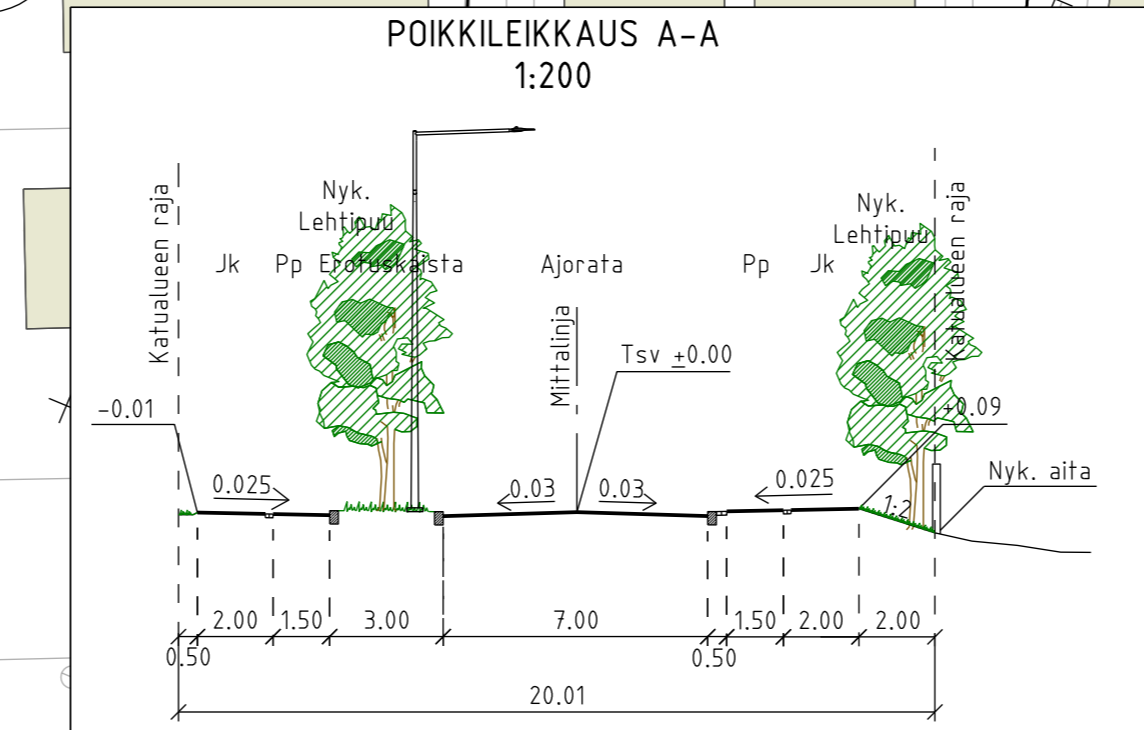
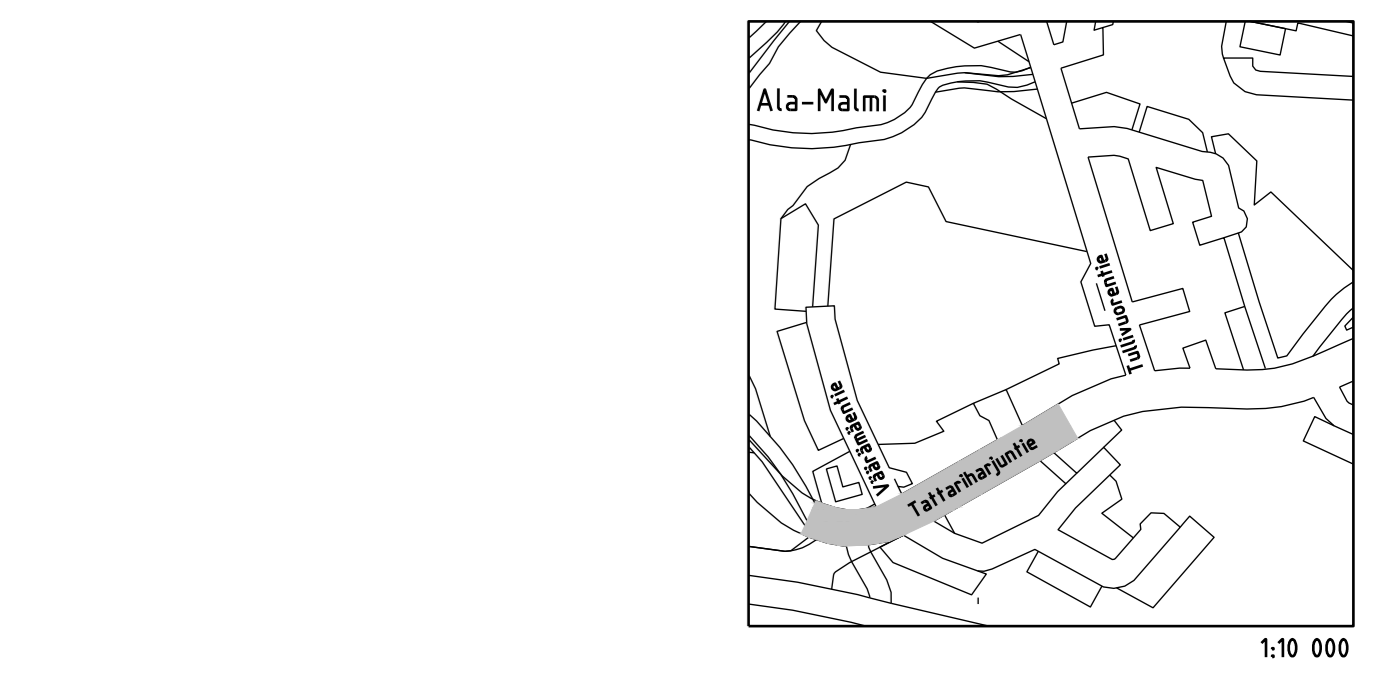


- PIIRUSTUSMERKINNÄT**
Nykyinen kasvillisuus ja korkeusasema
- Nykyinen lehtipuu
 - Nykyinen havupuu
 - Nyk. Kadun likimääräinen korkeusasema
- Rakennettava alue**
- Ajorata, asfaltti
 - Jk, pp, asfaltti
 - Noppakiveys, graniitti, harmaa
 - Nupukiveys, graniitti, harmaa
 - Betonikiveys, valkoinen, varoitusalue
 - Lehtipensas, matala
 - Niitty
 - Kenttäkiveys
 - Kivituhka / murskepinta
 - Nykyinen rakennus
 - Pysäkkikiveys -betonikivi, musta, tiililadonta -varoitavat raidat, betonikivi, valkoinen
 - Kaupunkipyöräasema

- Reunatuki, luonnonkivi, punainen
- LR Reunatuki, madallettu/luiskattu, luonnonkivi, punainen
- Reunatuki, upotettu, luonnonkivi, punainen
- Reunatuki, nykyinen
- N02 2:n kiven harmaa noppakiviraita
- N03 3:n kiven harmaa noppakiviraita
- Valaisinpylväs
- Kadun likimääräinen korkeusasema
- Pys Pysäkkikatos
- Istutettava pieni lehtipuu / korkea pensas
- Istutettava lehtipuu 16 kpl
- Istutettava havupuu 16 kpl
- Poistettava puu 19 kpl
- Poistettava pensas
- Poistettava valaisinpylväs
- Liikennevalo-ohjattu liittymä



Helsinki Kaupunkiympäristön toimiala		www.hel.fi	
KAUP. OSA, OSA-ALUE		sähköposti: etunimi.sukunimi@hel.fi	
38. Malmi, Ala-Malmi			
TATTARIHARJUNTIE			
välillä Ala-Malmin puistotie - Valurautantie			
Katusuunnitelma			
MK	LITTYY	NRO	KHS
1:500	KORVAA	32340/1	KYLK
1:200	KORVATTU	TASOKOORDINAATISTO:	HYV. 31.3.2026 R. Putkonen
	ASEMAKAAVA	5343,8872	TARK. 31.3.2026 I. Rantanen
	LIKENNES.	9882,10850	PROJ. 31.3.2026 H. Takainen
		KORKEUSJÄRJESTELMÄ:	HYV. 27.3.2026 L. Peltola
		N2000	TARK. 27.3.2026 O. Hakala
			LAAT. 27.3.2026 T. Cajanus
Konsultti		WSP	
		WSP Finland Oy	
		Pasilan asema-aukio 1, 13. krs	
		00520 Helsinki	
		Puh: 0207 864 11	