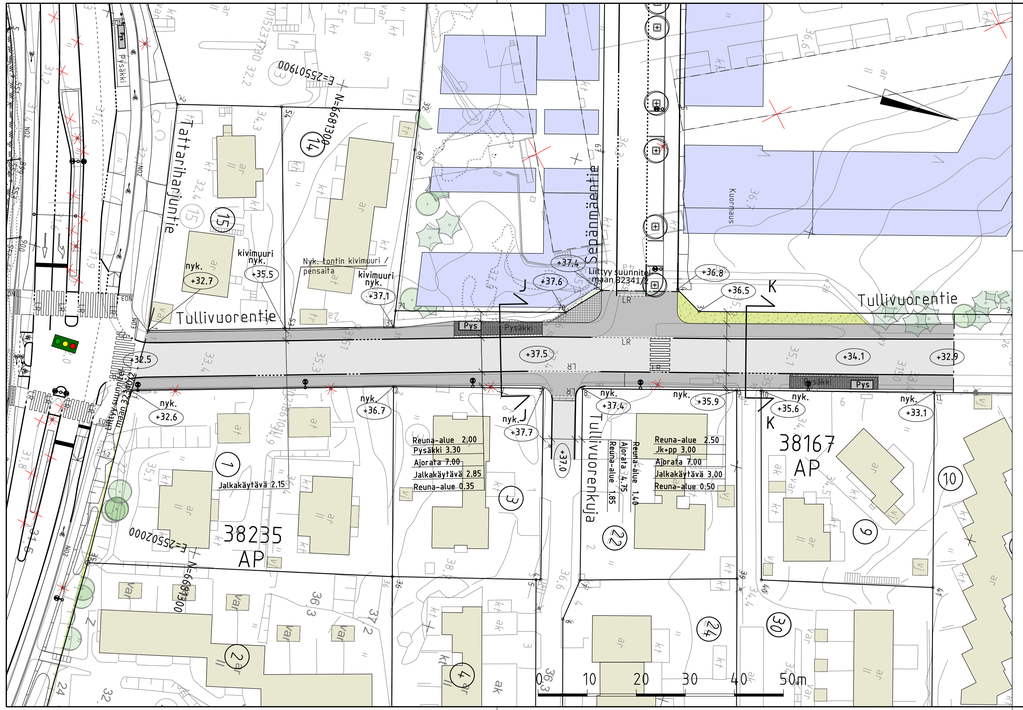

POIKKILEIKKAUS J-J
1:200



POIKKILEIKKAUS K-K
1:200

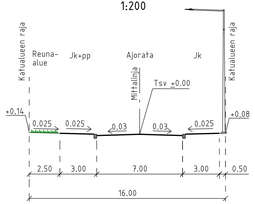

PIIRUSTUSMERKINNÄT

Nykyinen kasvillisuus ja korkeusasema

nyk.

- +37.6 Kadun nykyinen korkeusasema
- Nykyinen havupuu
- Nykyinen lehtipuu
- Avokallio

Rakennettava alue

- Noppakiveys, graniitti, harmaa
- Nupukiveys, graniitti, harmaa
- Pysäkkikiveys -betonikivi, musta, hiililadonta -varoittavat raidat, betonikivi, valkoinen
- Nupukiveys, nurmisaumattu, graniitti, harmaa
- Niitty
- Ajorata, asfaltti
- Jk, pp, asfaltti
- Nykyinen rakennus
- Suunniteltu rakennus
- Reunatuki, luonnonkivi, harmaa
- Madallettu reunatuki, luonnonkivi, harmaa
- Upotettu reunatuki, luonnonkivi, harmaa
- LR Luiskattu reunatuki, luonnonkivi, harmaa
- +37.6 Kadun likimääräinen korkeusasema
- Valaisinpylväs
- Poistettava valaisinpylväs
- Liikennevalo-ohjattu liittymä

Katu kuivatetaan nykyisillä Tullivuorentien hulevesiviemäreillä pohjoissuuntaan ja vuorostaan katu kuivatetaan Tattariharjuntien nykyiseen hulevesilinjaan eteläsuunnassa.

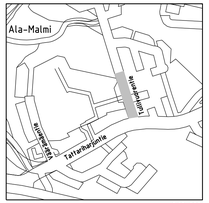

1:10 000

LUONNOS 28.1.2026

Helsinki Kaupunkiympäristön toimiala

www.hel.fi
sähköposti: etunimi.sukunimi@hel.fi

KAUP.OSA, OSA-ALUE: 38. Malmi, Ala-Malmi

TULLIVUORENTIE

välillä Tattariharjuntie - kortteli 38167 tontti 10

Katusuunnitelma

MK 1:500 1:200	LIITTYY	NRO 32342/1	KHS		
	KORVAA		KYLK		
	KORVATTU	TASOKOORDINAATISTO: ETRS-GK25	HYV.		
	ASEMAKAAVA 12895	KORKEUSJÄRJESTELMÄ: N2000	TARK.		
	LIIKENNES. 7558		PROJ.		H. Takainen
WSP Finland Oy, Pasilan asema-aukio 1, 13. krs 00520 Helsinki Puh: 0207 864 11			HYV.		L. Peltola
			TARK.		O. Hakala
			LAAT.		K. Hottinen