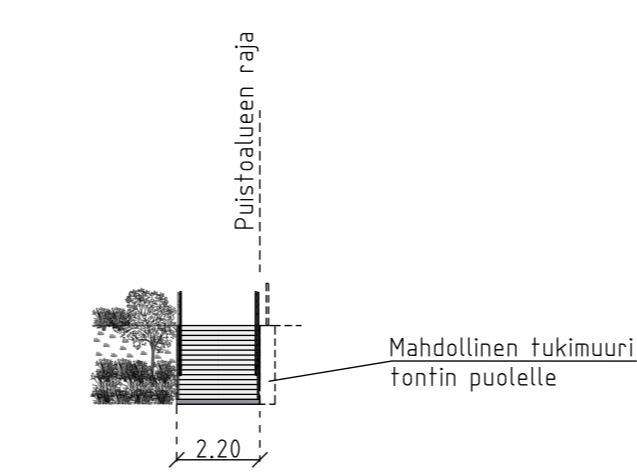
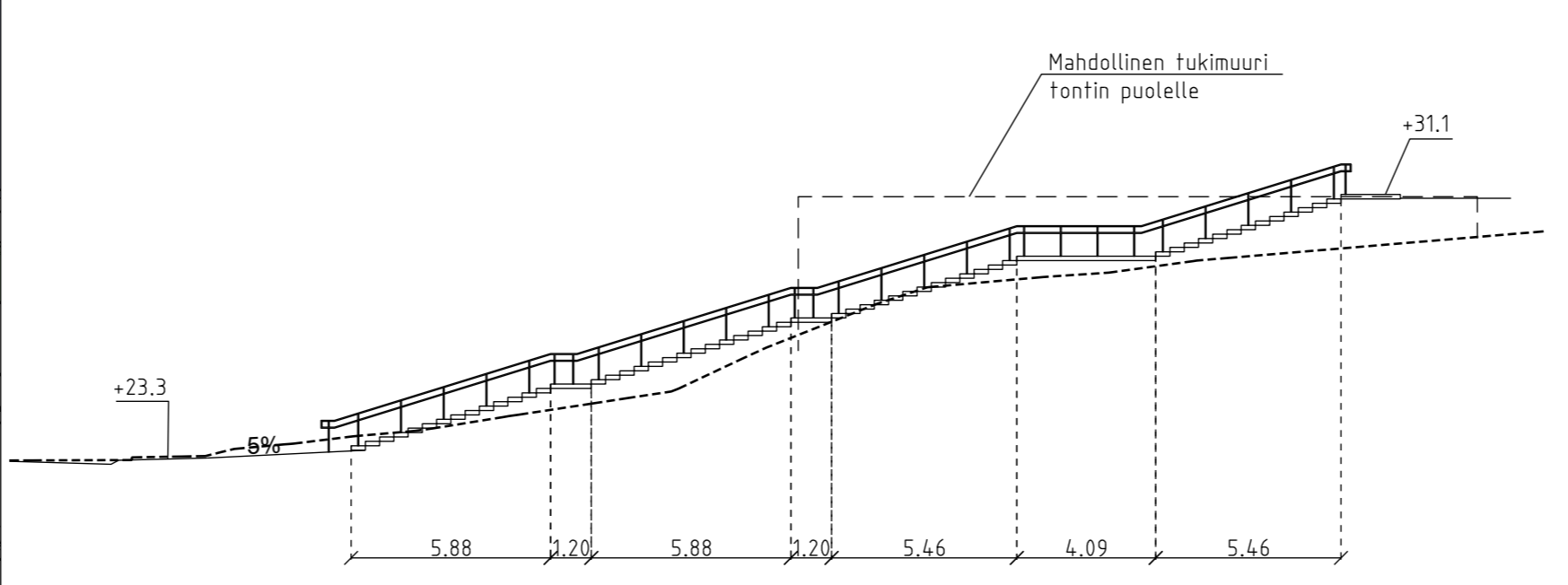


USVAKUJA: PORTAAT; LEIKKAUS a-a  
1:200



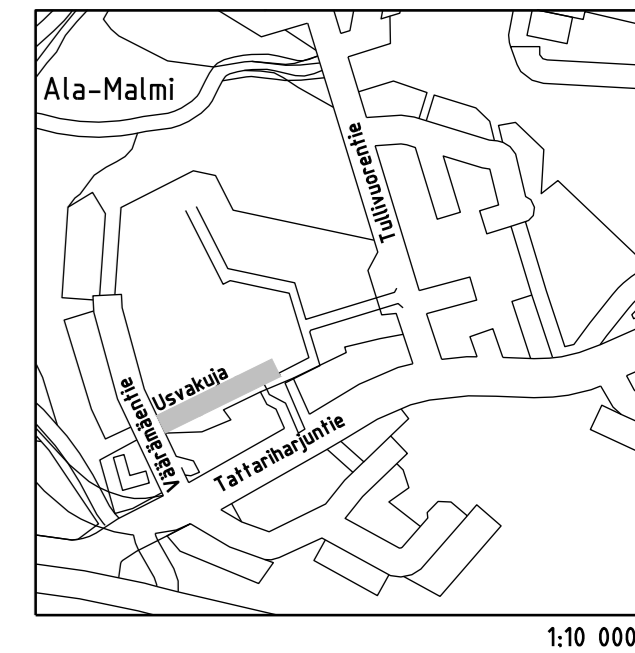
USVAKUJA: PORTAAT; LEIKKAUS b-b  
1:200



- PIIRUSTUSMERKINNÄT**
- Nykyinen kasvillisuus**
- Nykyinen havupuu
  - Nykyinen lehtipuu
- Rakennettava alue**
- Pihakadun ajoyhteys, asfaltti
  - Noppakiveys, graniitti, harmaa
  - Isonoppakiveys, nurmisaumattu, graniitti, sekaväri
  - Isonoppakiveys, nurmisaumattu, Pysäköintiruutujen välit: harmaa nupukivirivi
  - Lehtipensas, matala
  - Nykyinen rakennus
  - Nykyinen, purettava rakennus
  - Suunniteltu rakennus
  - Reunatuki, luonnonkivi, harmaa
  - Madallettu reunatuki, luonnonkivi, harmaa
  - Upotettu reunatuki, luonnonkivi, harmaa
  - Tukimuuri
  - Penkki 6 kpl
  - Pöytä 2 kpl
  - Kadun likimääräinen korkeusasema
  - Yksittäispensas / puumainen pensas / pieni puu
  - Istutettava havupuu 2 kpl

- Istutettava lehtipuu 8 kpl
- Istutettava lehtipuu 2 kpl, runkosuoja, juuristorifilä, kantavan kasvualustan huolto-/kasteluluukku
- Valaisinpylväs
- Poistettava puu 7 kpl
- Poistettava valaisinpylväs

Katu kuivatetaan pääosin länsisuuntaan. Hulevedet johdetaan pihakadun poikki aukiolle ja sieltä alas hulevesiviemäreitä pitkin aina Väärämäentielle liittyen siellä olevaan hv-linjaan.



LUONNOS 28.1.2026

Helsinki		Kaupunkiympäristön toimiala		www.hel.fi
KAUP.OSA, OSA-ALUE		38. Malmi, Ala-Malmi		sähköposti: etunimi.sukunimi@hel.fi
<b>USVAKUJA</b>				
Katusuunnitelma				
MK	LIITTYVÄ	NRO	32343/1	
1:500	KORVAA	TASOKOORDINAATISTO: ETRS-GK25		
1:200	KORVATTU	KORKEUSJÄRJESTELMÄ: NZ2000		
	ASEMAKAAVA	12895		
	LIKENNES.	7558		
	WSP Finland Oy		H. Takainen	
	Pasilan asema-aukio 1, 13. krs		L. Peltola	
	00520 Helsinki		O. Hakala	
	Puh: 0207 864 11		K. Hoffinen / J.Aho-Mantila	