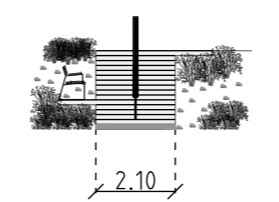
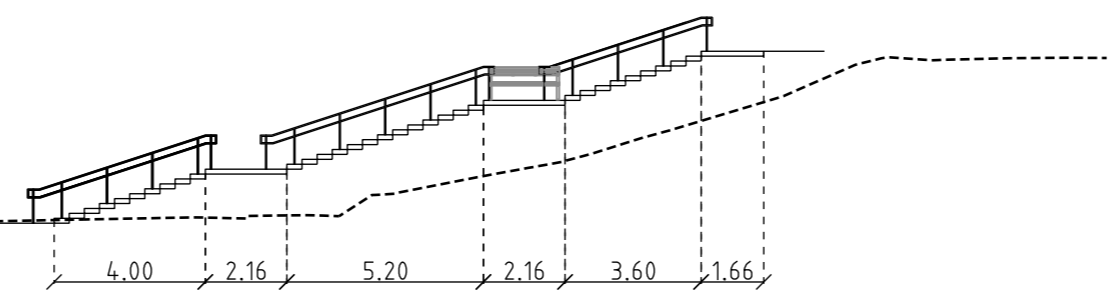


VÄÄRÄMÄENKUJA: PORTAAT; LEIKKAUS c-c  
1:200



VÄÄRÄMÄENKUJA: PORTAAT; LEIKKAUS d-d  
1:200



PIIRUSTUSMERKINNÄT

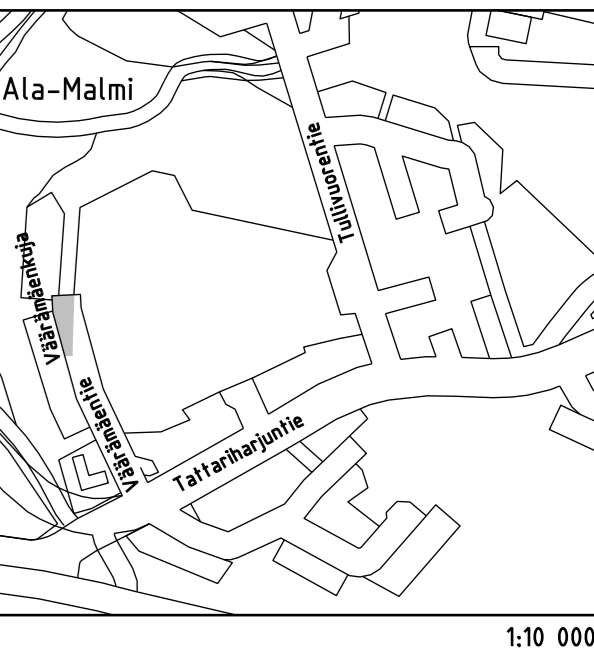
Nykyinen kasvillisuus

- Nykyinen havupuu
- Nykyinen lehtipuu

Rakennettava alue

- Ajorata, asfaltti
- Jk, asfaltti
- Nupukiveys, graniitti, harmaa
- Noppakiveys, graniitti, harmaa
- Isonoppakiveys, nurmisaumattu, Pysäköintiruutujen välit: harmaa nupukivirivi
- Niitty
- Lehtipensas, matala
- Nykyinen rakennus
- Nykyinen, purettava rakennus
- Suunniteltu rakennus
- Reunatuki, luonnonkivi, harmaa
- Madallettu reunatuki, luonnonkivi, harmaa
- Upotettu reunatuki, luonnonkivi, harmaa
- Kadun likimääräinen korkeusasema
- Istutettava havupuu 14 kpl
- Yksittäispensas
- Poistettava valaisinpylväs
- Valaisinpylväs

Katu kuivatetaan hulevesiviemäreillä, jotka johtavat kohti Sepänmäenraittia ja sieltä edelleen uuteen hulevesien imeytysaltaaseen Sepänmäenpuistossa.



Helsinki		Kaupunkiympäristön toimiala		www.hel.fi	
KAUP.OSA, OSA-ALUE		38. Malmi, Ala-Malmi		sähköposti: etunimi.sukunimi@hel.fi	
<b>VÄÄRÄMÄENKUJA</b>					
Katusuunnitelma					
MK	LITTYY	NRO	32345/1	KHS	
1:500	KORVAA			KYLK	
1:200	KORVATTU	TASOKOORDINAATISTO:	ETRS-GK25	HYV.	31.3.2026 R. Putkonen
	ASEMAKAAVA	12895	KORKEUSJÄRJESTELMÄ:	TARK.	31.3.2026 I. Rantanen
	LIKENNES.	7558	N2000	PROJ.	31.3.2026 H. Takainen
		WSP Finland Oy Pasilan asema-aukio 1, 13. krs 00520 Helsinki Puh: 0207 864 11		HYV.	27.3.2026 L. Peltola
				TARK.	27.3.2026 O. Hakala
				LAAT.	27.3.2026 K. Hottinen / J.Aho-Mantila