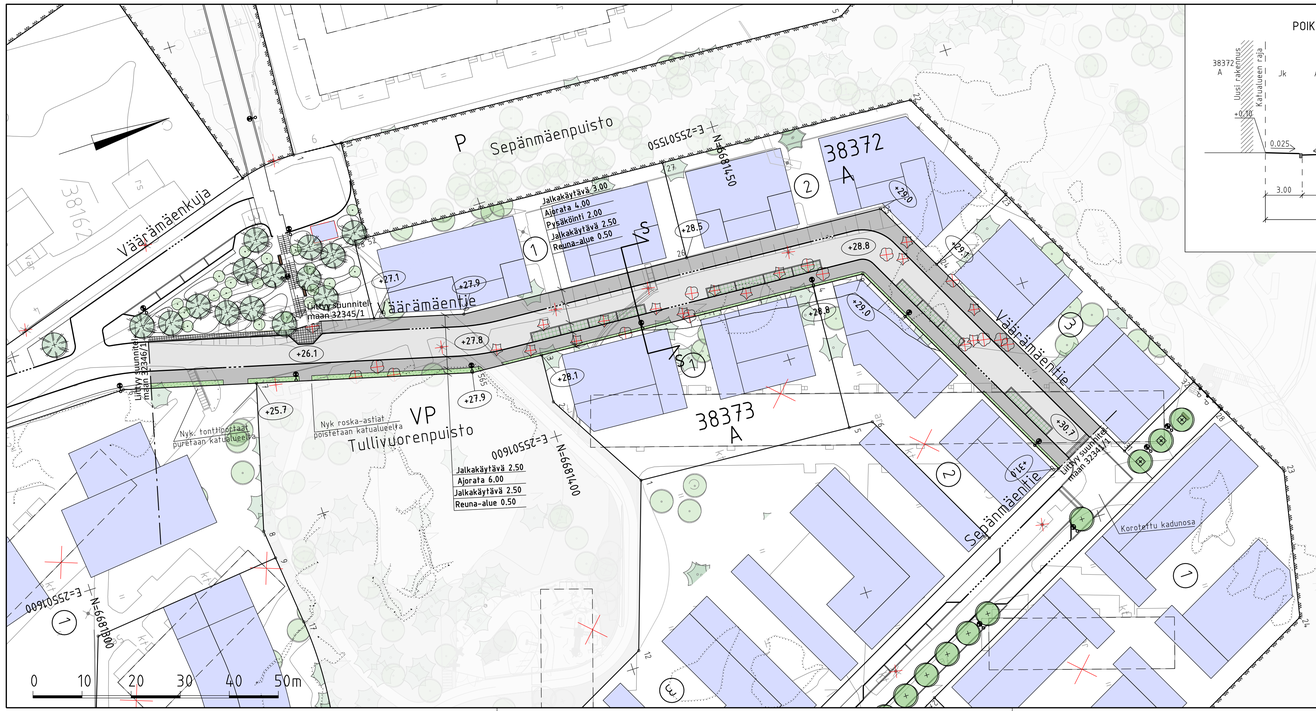

POIKKILEIKKAUS S–S
1:200

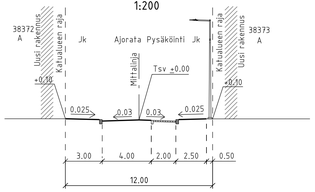

PIIRUSTUSMERKINNÄT

Nykyinen kasvillisuus ja maaperä

- Nykyinen havupuu
- Nykyinen lehtipuu
- Avokallio

Rakennettava alue

- Ajorata, asfaltti
- Jk, asfaltti
- Noppakiveys, graniitti, harmaa
- Isonoppakiveys, nurmisaumattu, Pysäkiintiruutujen välit: harmaa nupukivirivi
- Lehtipensas, matala
- Nykyinen, purettava rakennus
- Suunniteltu rakennus
- Reunatuki, luonnonkivi, harmaa
- Madallettu reunatuki, luonnonkivi, harmaa
- Upotettu reunatuki, luonnonkivi, harmaa
- +27.8 Kadun likimääräinen korkeusasema
- Valaisinpylväs
- Poistettava puu 26 kpl
- Poistettava valaisinpylväs

Katu kuivatetaan hulevesiviemäreillä, jotka johtavat kohti Väärämäenkujaa ja sieltä edelleen uuteen hulevesien imeytys-altaaseen Sepänmäenpuistossa.

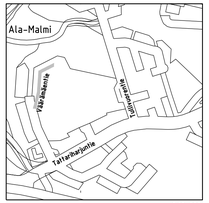

1:10 000

Helsinki | Kaupunkiympäristön toimiala

www.hel.fi
sähköposti: etunimi.sukunimi@hel.fi

KAUP.OSA, OSA-ALUE: 38. Malmi, Ala-Malmi

VÄÄRÄMÄENTIE

välillä Väärämäenkuja-Sepänmäentie

Katusuunnitelma

MK	LIITTYY	NRO	KHS			
1:500 / 1:200	KORVAA	32346/2	KYLK			
	KORVATTU	TASOKOORDINAATISTO: ETRS-GK25	HYV.	31.3.2026	R. Putkonen	
	ASEMAKAAVA 12895	KORKEUSJÄRJESTELMÄ: N2000	TARK.	31.3.2026	I. Rantanen	
	LIIKENNES. 7558		PROJ.	31.3.2026	H. Takalnen	
			HYV.	27.3.2026	L. Peltola	
			TARK.	27.3.2026	O. Hakala	
			LAAT.	27.3.2026	K. Hottinen	

WSP Finland Oy
Pasilan asema-aukio 1, 13. krs
00520 Helsinki
Puh: 0207 864 11