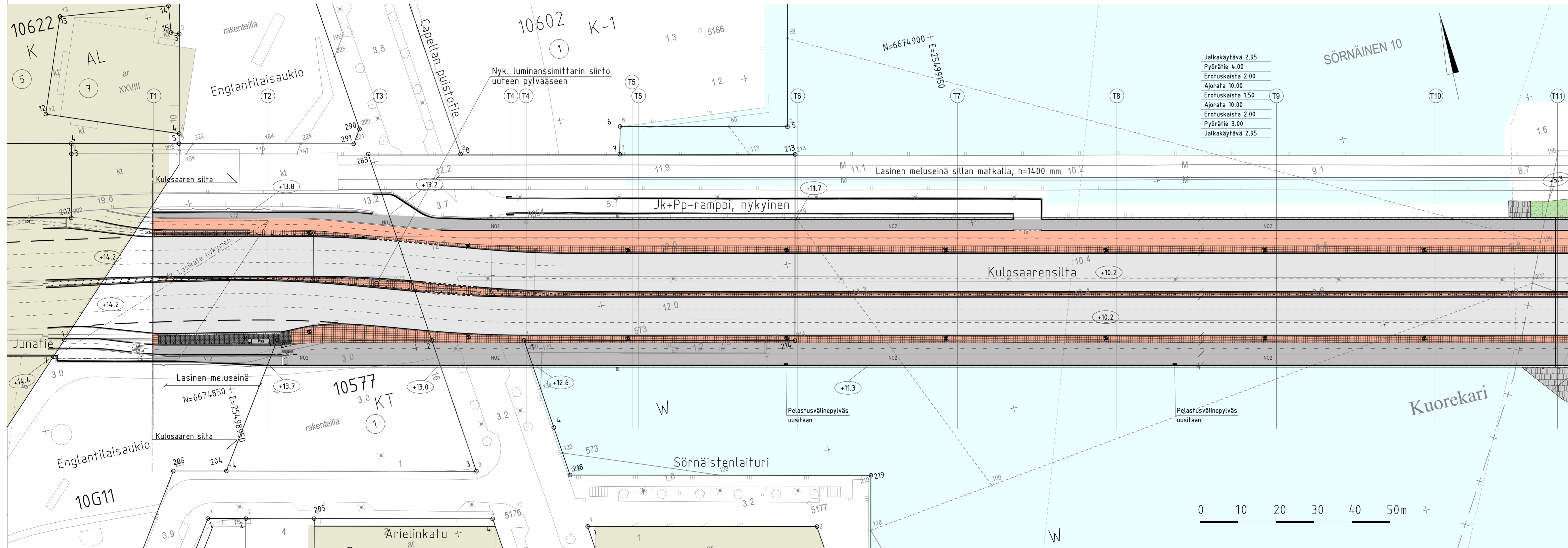
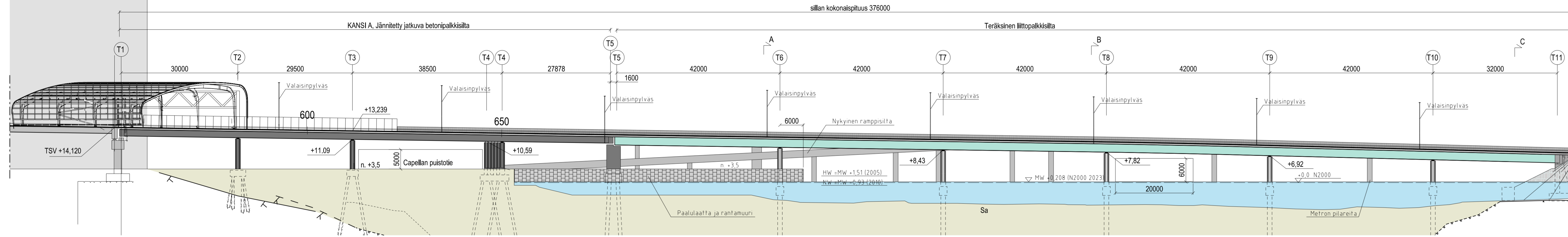
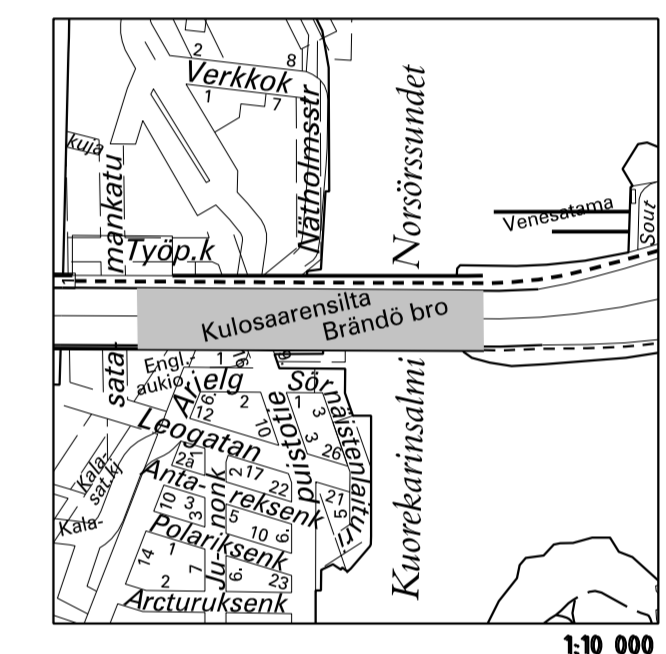


# SILLAN SIVUKUVA 1:500



## PIRUSTUSMERKINNÄT

- Ajorata/jalkakäytävä ja pp, asfalttia
- Baana, värillinen asfaltti
- Noppakiveys, punainen
- Betonikiveys, musta
- Betonikiveys, valkoinen
- Betonikiveys, harmaa
- Betonikiveys, noppakiviraita
- Kiviheitoke
- Lehtipensas, korkea
- Kadun likimääräinen korkeusasema
- Reunatuki, luonnonkivi, punainen
- Reunatuki, madallettu, luonnonkivi, punainen
- Reunatuki, upotettu, luonnonkivi, punainen
- Reunatuki, nykyinen
- 2:n kiven harmaa noppakiviraita
- 3:n kiven harmaa noppakiviraita
- Tukimuuri, betoni, luonnonkivi, harmaa
- Valaisinpylväs / kameratolppa
- Puomi
- Suojakaide
- Ajojohde
- Nopeuskamera, ruuhkakamera
- Portaali / Näyttötäulu
- Roska-astia, pysäkkikatot



Katu kuivataan hulevesiviemäreihin. Kuivatussuunnitelma laaditaan rakennussuunnitelman yhteydessä.

Helsinki		Kaupunkiympäristön toimiala		www.hel.fi	
KAUPUNSI, OSA-ALUE		10. Sörnäinen, 19. Mustikkamaa-Korkeasaari, 42. Kulosaari		sähköposti: etunimi.sukunimi@hel.fi	
<b>KULOSAARENSILTA</b>					
Pääpiirustus katusuunnitelmaa varten					
SK:	LITTYTY	00000/000	WID:	32003/2	KHS:
1:500	KORVAAVA	00000/000			KYLK:
	KORVATTU	00000/000	TAUSOJODINNAATISTO:	ETRS-OK25	HYV.
	ASEMAKAAVA	1000, 10227, 11785, 5677, 8650	KORKEUSJÄRJESTELMÄ:	N2000	TARK.
	LIKENNES.	00000			PRD.
					HYV.
					TARK.
					LAAT.
<b>SITOWISE</b>		SITOWISE Oy 020 747 6000 www.sitowise.com			