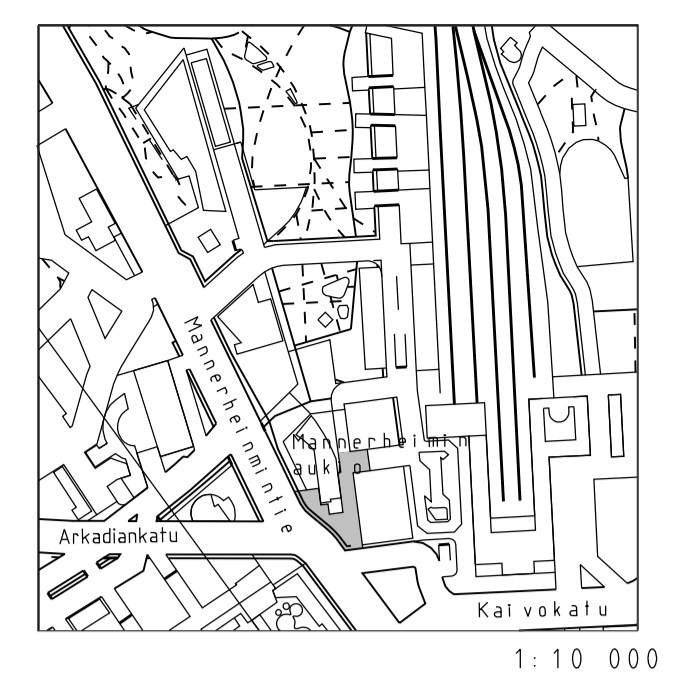
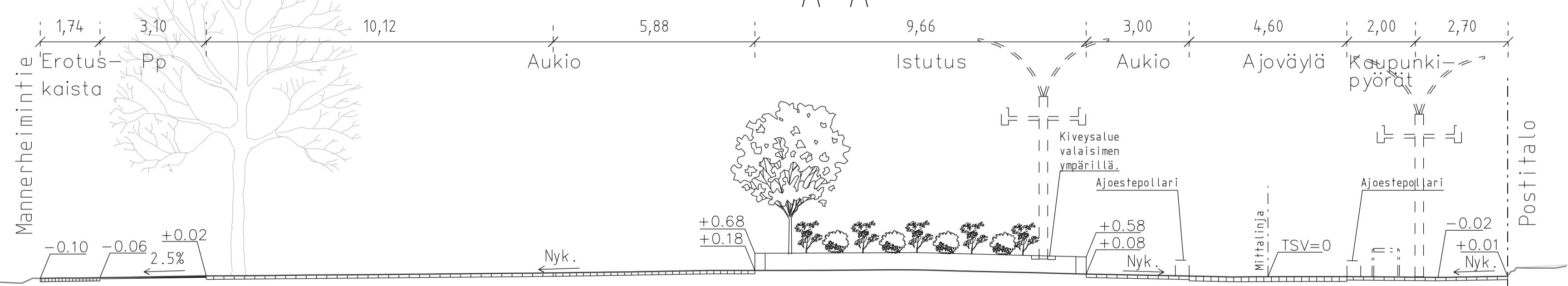




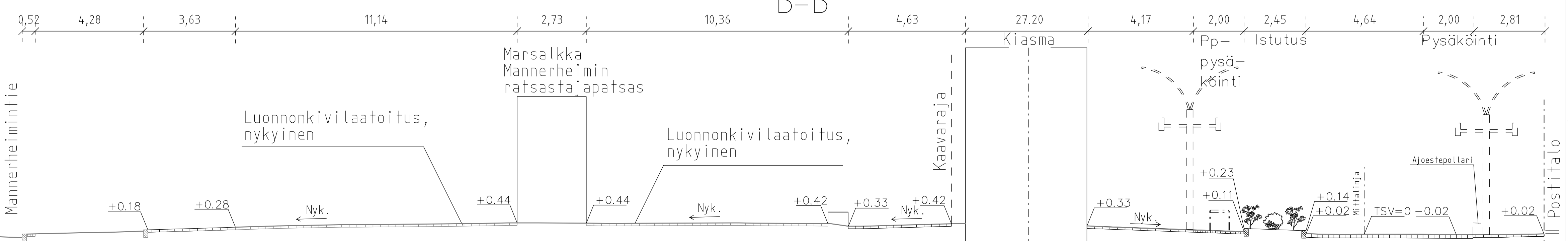
- PIIRUSTUSMERKINNÄT
- nyk. +3.7 Kadun likimääräinen korkeusasema
  - Nykyinen lehtipuu
  - ⊗ Poistettava puu 3 kpl
  - ⊕ Istutettava lehtipuu
  - Pensasistutus
  - Monilajinen pensas- ja perannaistutus
  - Pyöräteline
  - Potkulaudat / Skuutit
  - Pp, asfalttia
  - Luonnonkivilaatoitus, uusi, punainen
  - Luonnonkivilaatoitus, uusi, monivärinen
  - Nupukiveys, uusi, punainen, sileä pintakäsittely
  - Noppakiveys, kierrätetty
  - Nykyinen reunakivi / Luonnonkivimuuri
  - Nykyiset portaat
  - Luonnonkivimuuri
  - Reunakivi, vaalea, leveys 170mm, h=120 mm
  - Ajoestepollari, nykyinen / siirretty, graniitti, Ø 400 mm
  - ⊗ Säilyvä valaisin
  - ◆ Uusi pollarivalaisin
  - R Roska-astia
  - ♪ Kiasman lipputanko, siirretty
  - Maanalainen rakenne
  - Suunnittelualueen raja



### MANNERHEIMINAUKIO A-A



### B-B



Aukio kuivatetaan hulevesiviemäreillä, jotka liitetään Postikadun ja Mannerheimintien olemassa oleviin viemäriin.

LUONNOS 22.10.2024

Helsinki		Kaupunkiympäristön toimiala		www.hel.fi sähköposti: etunimi.sukunimi@hel.fi	
KAUP. OSA- ALUE 02. Kluuvi					
<b>MANNERHEIMINAUKIO</b>					
Katusuunnitelma					
MK	LITTYY	NRO	KHS		
1:500	KORVAA	32217/1	KYLK		
	KORVATTU	TASOKORJAUSTIETO:	HYV.	-	-
	ASEMAKAAVA	ETRS-GK25	TARK.	-	-
	LIKENNES.	10160, 10275	PROJ.	-	P. Rantalainen
		KORKEUSJÄRJESTELMÄ:			
		N2000			
Maap- ja kallioperäisyys GEO PL 58213, 00069 Helsingin kaupunki www.geotekniska.fi geo@hel.fi		GEON PROJEKTINUMERO		HYV.	-
		PJM		TARK.	-
		mekaniso-orkkilahti@naky.ma		HYV.	-
		<b>AFRY</b>		TARK.	-
		<b>NÄKYMÄ</b> oy		LAAT.	-
		Meehitintie 34 B, 00280 Helsinki			