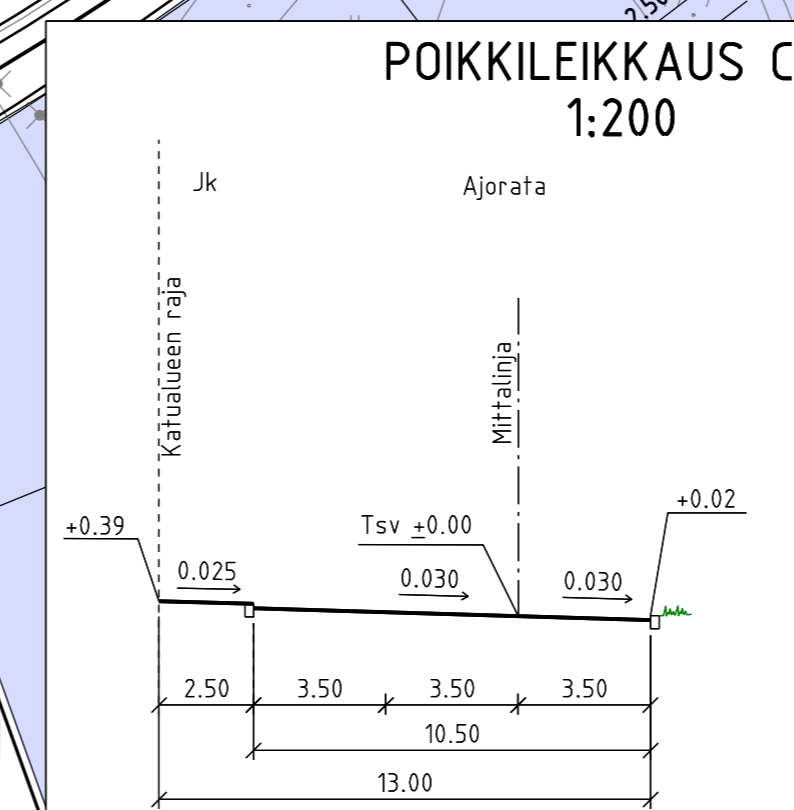
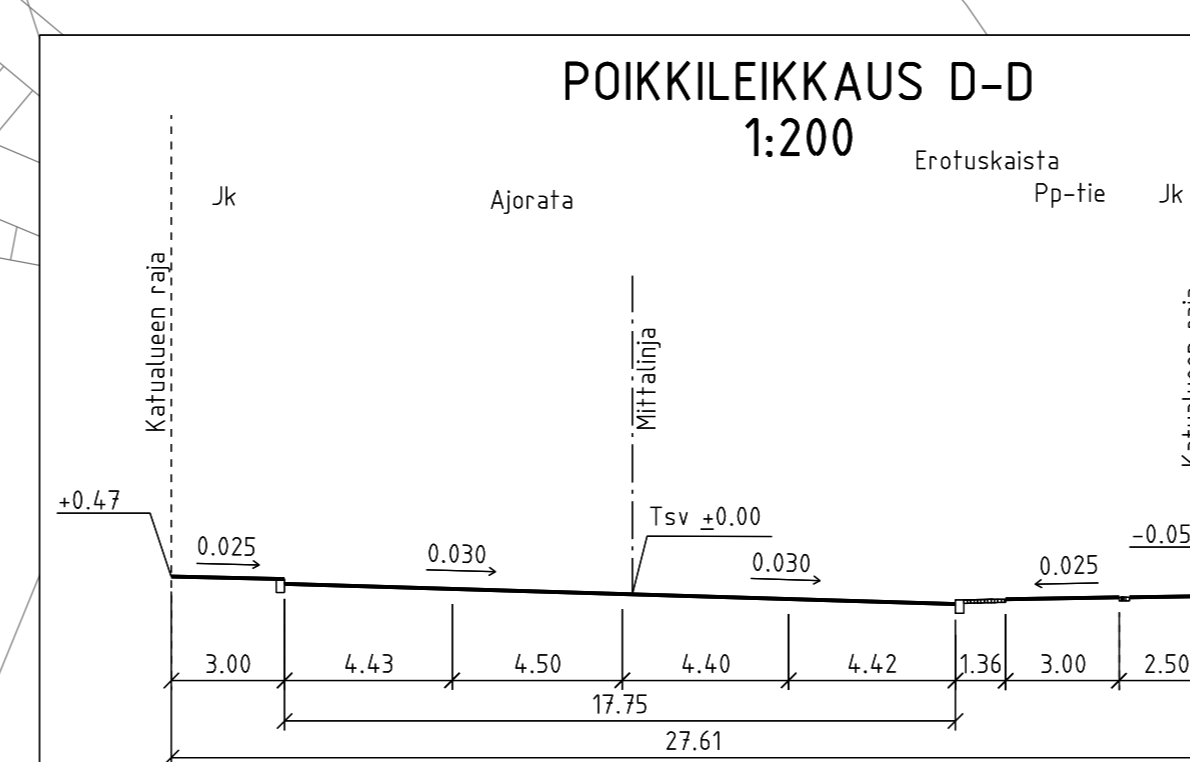
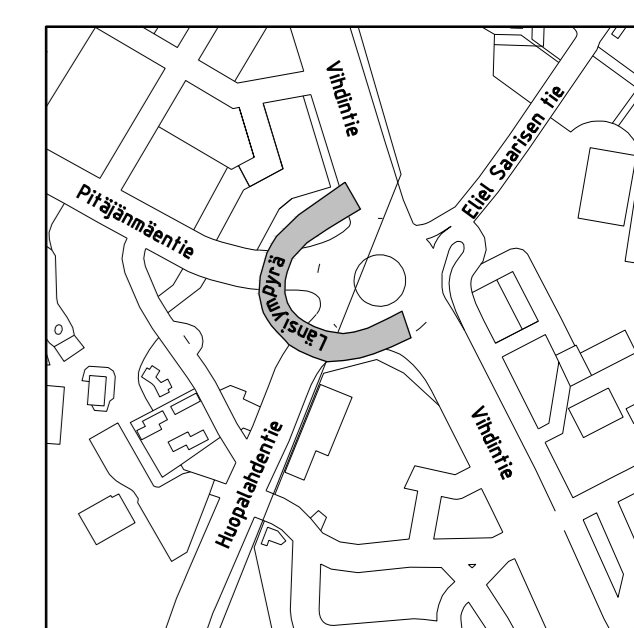


- PIIRUSTUSMERKINNÄT**
- nyk. Kadun likimääräinen nykyinen korkeusasema
  - +3.7 Ajorata/jatkakäytävä ja pp, asfalttia
  - Pyörätie, punainen asfaltti
  - Betonikiveys, musta  
2:n kiven valkoinen betonikiviraita  
3:n kiven harmaa noppakiviraita
  - Betonikiveys, valkoinen
  - Noppakiveys, harmaa
  - Monimuotoinen pensas- ja perennaistutus
  - Ennallistettava reuna-alue
  - + Istutettava lehtipuu 24kpl ja istutettava lehtipuu juuristorihillä 2kpl
  - o Nykyinen, mitattu puu
  - o Liito-oravan hypppyvä

- +3.0 Kadun likimääräinen korkeusasema
- Reunatuki, luonnonkivi, harmaa
- Reunatuki, madallettu/luiskattu, luonnonkivi, harmaa
- Reunatuki, upotettu, luonnonkivi, harmaa
- NO2 2:n kiven harmaa noppakiviraita
- NO3 3:n kiven harmaa noppakiviraita
- NO3 3:n kierrätyskiven raita
- Tukimuri
- Ratajohtopylväs
- Valaisinpylväs
- Portaali
- Liikennevalo-ohjattu liittymä



Katu kuivatetaan katukohtaisilla hulevesiviemäreillä.  
Katualueella olevat puut poistetaan.



<b>Helsinki</b> Kaupunkiympäristön toimiala		www.hel.fi	
KAIPOUS-OSA-ALUE		sähköposti: etunimi.sukunimi@hel.fi	
<b>29. Haaga</b>			
<b>LÄNSIYMPYRÄ</b>			
Katusuunnitelma			
MK	LITTYY	NRO	32480/1
1:500	KORVAA	TASOKOODINAATISTO:	
	KORVATTU	ETRS-GK25	
	ASEMKAAVA	KORKEUSJÄRJESTELMÄ:	
	LIIKENNES.	N2000	
		KHS	
		HYV.	13.2.2026 R. Putkonen
		TARK.	13.2.2026 I. Rantanen
		PROJ.	13.2.2026 T. Laufaniemi
		HYV.	13.2.2026 A. Jalonen
		TARK.	13.2.2026 H. Piironen
		LAAT.	13.2.2026 P. Tolvanen

