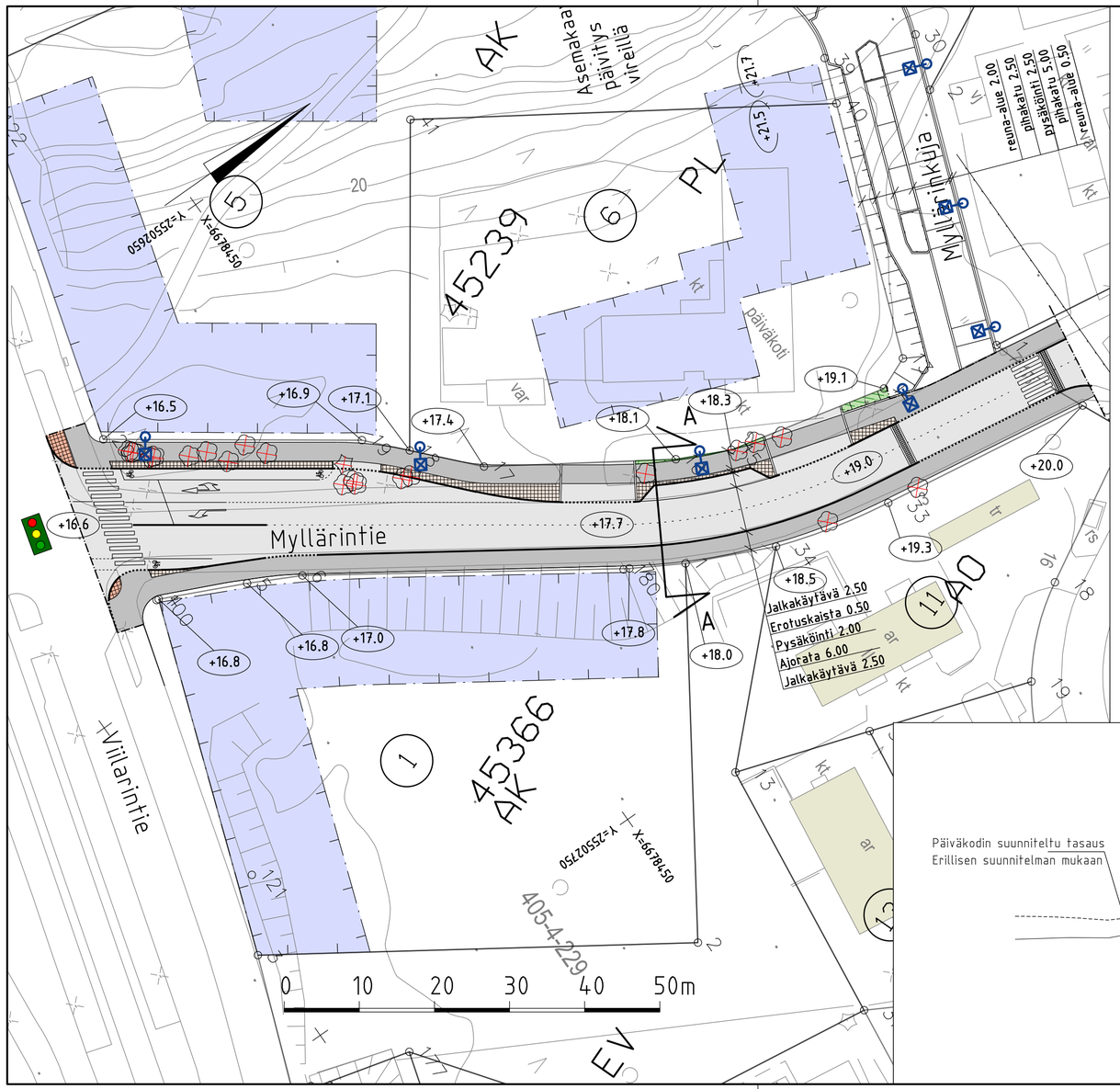

PIIRUSTUSMERKINNÄT

Rakennettava alue

- Ajorata/jalkakäytävä, asfaltti
- Noppakiveys, sekavärinen
- Noppakiveys, punainen
- Monilajinen istutusalue
- Kasvillisuuden suoja-aita
- Reunatuki
- Madallettu reunatuki
- Upotettu reunatuki
- Valaisinpylväs
- (+10.4) Kadun likimääräinen korkeusasema
- Poistettava lehti-/havupuu, 22 kpl
- Liikennevalo-ohjattu liittymä

Katu kuivatetaan hulevesiviemärillä

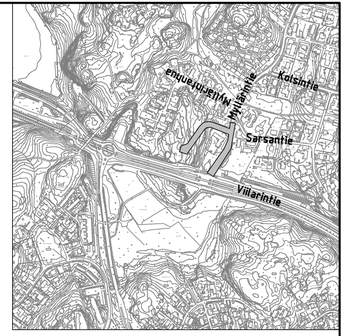

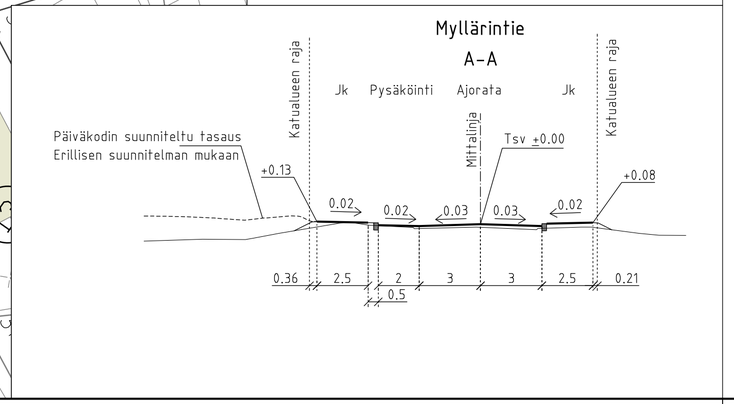

LUONNOS 18.03.2026

Helsinki Kaupunkiympäristön toimiala

www.hel.fi
sähköposti: etunimi.sukunimi@hel.fi

KAUP.OSA, OSA-ALUE
45. Vartiokylä, Myllypuro

Myllärintie

välillä Viilarintien liittymä – Sarsantie

Katusuunnitelma

MK	LIITTYY	NRO	KHS		
1:500	KORVAA	32500/1	KYLK		
1:200	KORVATTU	TASOKOORDINAATISTO: ETRS-GK25	HYV.	xx.x.2025	
	ASEMAKAAVA 12550		TARK.	xx.x.2025	
	LIIKENNES.	KORKEUSJÄRJESTELMÄ: N2000	PROJ.	xx.x.2025	
Konsultti wsp			HYV.	xx.x.2025	
			TARK.	xx.x.2025	R.Kolu
			LAAT.	xx.x.2025	O.Kauppinen +