
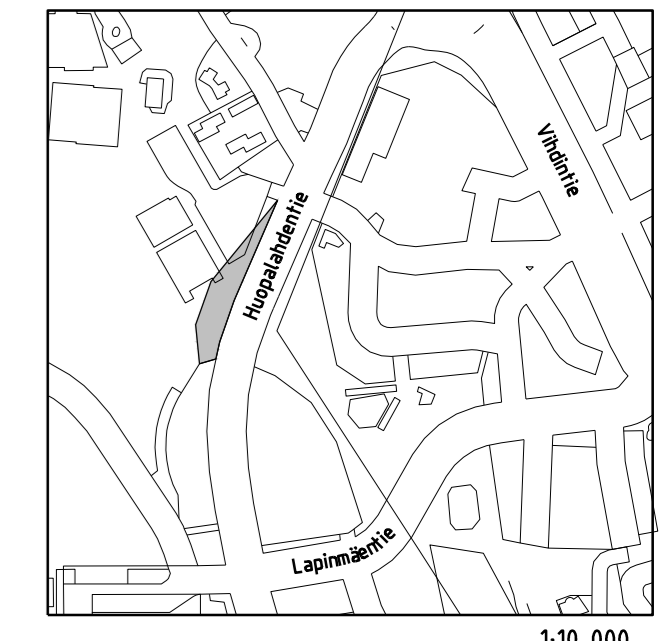
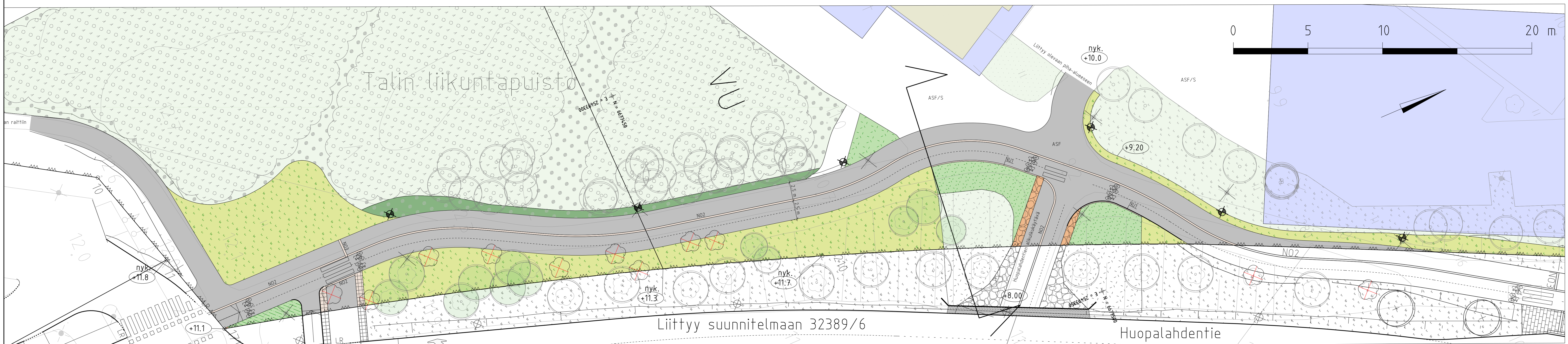


**POIKKILEIKKAUS
1:100**



- PIIRUSTUSMERKINNÄT**
Nykyinen kasvillisuus ja korkeusasema
- Säilyvä nykyinen puu, 50 kpl
 - Säilyvä metsäalue
 - Säilyvä metsänpohja
 - Säilyvä pensasistutus
 - Säilyvä asfaltti
 - Likimääräinen nykyinen korkeusasema
- Rakennettava alue**
- Metsänpohja, ks. puistosuunnitelmaselostus
 - Niitty
 - Monilajinen pensasistutus
 - Kenttäkiveys
 - Jalkakäytävä ja pyöräkaista, asfalttia
 - Kaavoitettu rakennuksen paikka

- Poistettava puu 9 kpl
- Reunatuki, luonnonkivi, punainen
- 2:n kiven harmaa noppakiviraita
- Luiska
- Korkeusasema
- Poistettava valaisinpylväs
- Uusi puistovalaisin, 6 m
- Uusi katuvälisin
- Liito-oravan hyppypylväs, puinen, korkeus 10m



LUONNOS 8.4.2026

Helsinki Kaupunkiympäristön toimiala www.hel.fi
sähköposti: etunimi.sukunimi@hel.fi

KAUP OSA, OSA-ALUE
29. Haaga, 30. Munkkiniemi

TALIN LIIKUNTAPUISTO

Puistosuunnitelma

HK	LIITTYVÄ	NRO	KHS
1:200	KORVAVAA	VIO 6623/1	KYLK
1:100	KORVAATTU	TASOKOORDINAATISTO:	HYV.
	ASEMAKAAVA	ETRS-GK25	TARK.
	LIKENNES.	KORKEUSJÄRJESTELMÄ: N2000	PROJ.
			HYV.
			TARK.
			LAAT.

INFRAOHJELMA
HELSINKI