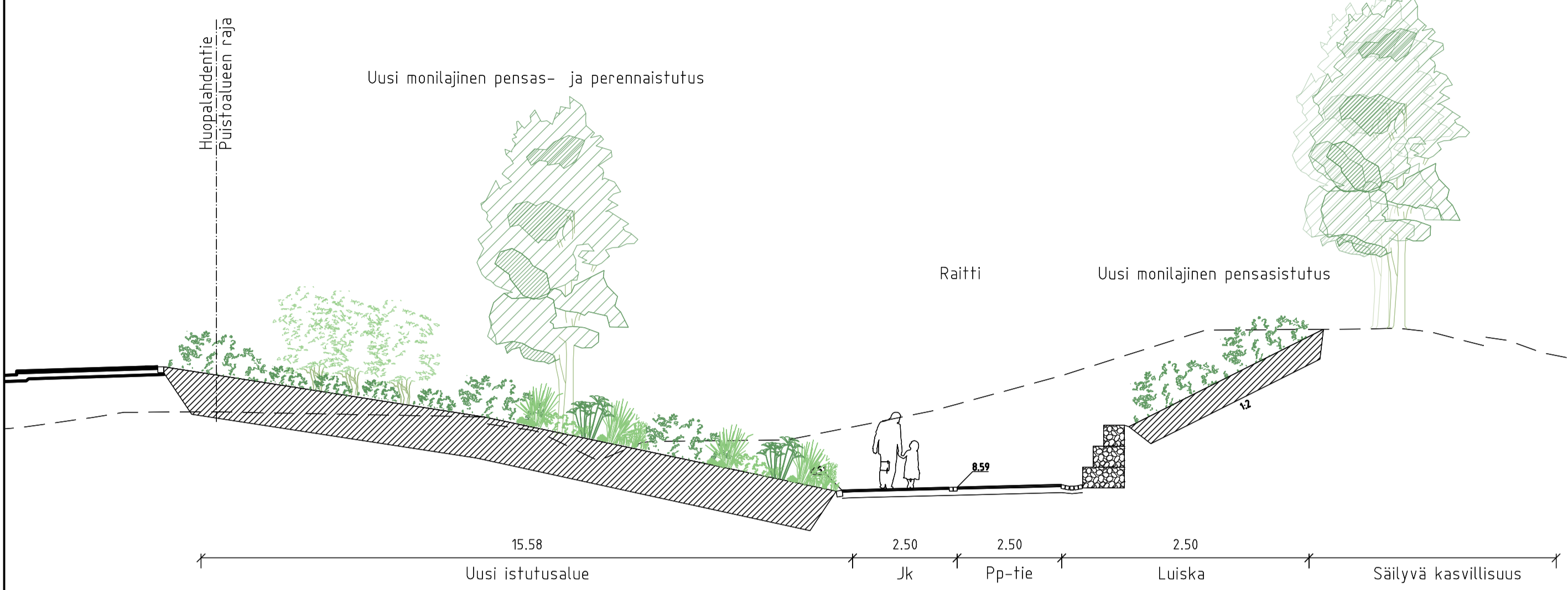
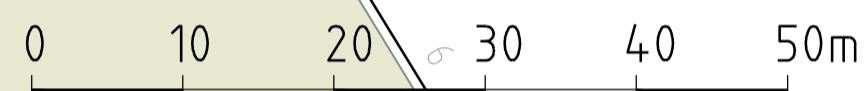


POIKKILEIKKAUS  
1:100



PIIRUSTUSMERKINNÄT  
Säilytettävät päällysteet, kasvillisuus ja korkeusasema

- Säilytettävä kivituhka
- Säilytettävä nurmi
- Säilytettävän alueen säilytettävä lehtipuu 147 kpl ja säilytettävä havupuu 13 kpl
- nyk.**  
**+3.7** Puiston likimääräinen korkeusasema
- Rakennettavan alueen säilytettävä kasvillisuus**
- Säilytettävä lehtipuu 8 kpl, säilytettävä havupuu 9 kpl
- Rakennettava alue**
- Jalkakäytävä ja pyöräkaista, asfalttia
- Kivikorimuri, korkeus 1,5m
- Kenttäkiveys
- Kivituhka
- Niitty
- Monilajinen istutus
- Istutettava lehtipuu 36 kpl
- Istutettava havupuu 3 kpl
- Poistettava puiden ryhmä
- Poistettava puu 16 kpl
- +3.0** Puiston likimääräinen korkeusasema
- Vesikouru
- 2:n kiven punainen noppakiviraita



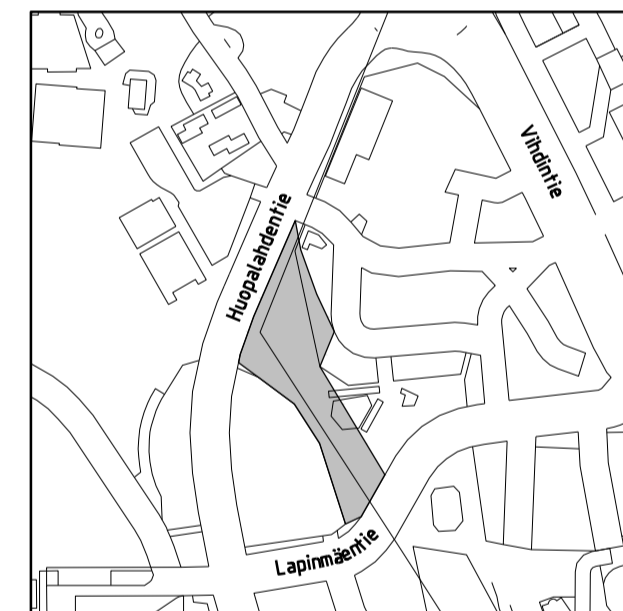

LUONNOS 8.4.2026

**Helsinki** Kaupunkiympäristön toimiala [www.hel.fi](http://www.hel.fi)  
sähköposti: etunimi.sukunimi@hel.fi

KAUP OSA, OSA-ALUE  
29. Haaga, 30. Munkkiniemi

**KANGASPELTO**  
välillä Huopalahdentie - Lapinmäentie

Puistosuunnitelma		NRG	KHS
MK	LITTYY	VIO 6622/1	KYLK
1:500	KORVAA		HYV.
1:100	KORVATTU	TASOKOORDINAATISTO:	TARK.
	ASEMAKAAVA	ETRS-GK25	PROJ.
	LIKENNES.	9181	KORKEUSJÄRJESTELMÄ:
			N2000
			HYV.
			TARK.
			LAAT.



1:10 000