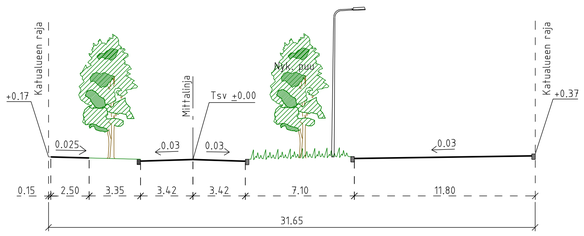
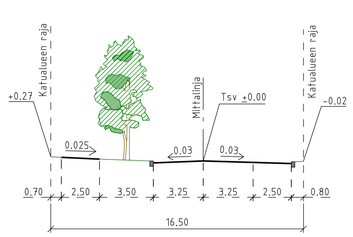
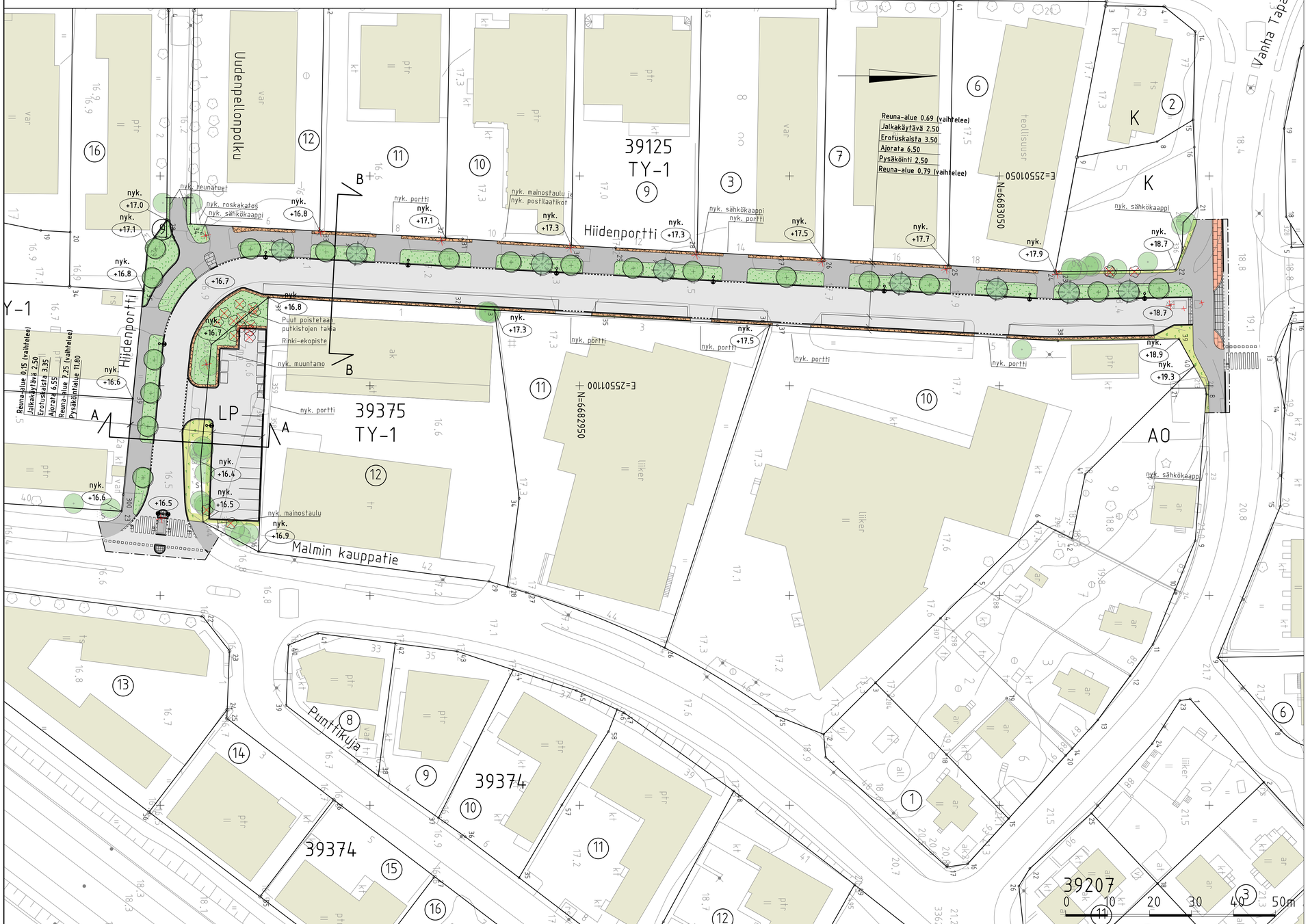
POIKKILEIKKAUS A-A
1:200



POIKKILEIKKAUS B-B
1:200





PIIRUSTUSMERKINNÄT

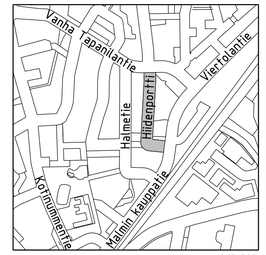
Nykyinen kasvillisuus ja korkeusasema

- Säilytettävä nurmi
- Säilytettävä niitty
- Nykyinen lehtipuu, katualueella 5 kpl
- nyk. +16.7 — Kadun likimääräinen korkeusasema

Rakennettava alue

- Ajorata/jalkakäytävä ja jk+pp, asfalttia
- Noppakiveys, harmaa
- Niitty
- Lehtipensas, matala
- Kenttäkiveys
- Betonikiveys, harmaa
- Betonikiveys, punainen
- Nupukiveys, harmaa
- Istutettava lehtipuu 18 kpl
- Istutettava havupuu 8 kpl
- Poistettava puu 9 kpl
- Reunatuki, luonnonkivi, harmaa
- Reunatuki, madallettu/luiskattu, luonnonkivi, harmaa
- Reunatuki, upotettu, luonnonkivi, harmaa
- Nykyinen/poistettava valaisinpylväs
- Uusi valaisinpylväs
- +18.0 — Kadun likimääräinen korkeusasema

Katu kuivatetaan hulevesiviemäreillä, jotka liitetään Hiidenportin olemassa oleviin viemäreihin.



Luonnos 16.9.2026

Helsinki Kaupunkiympäristön toimiala

www.hel.fi
sähköposti: etunimi.sukunimi@hel.fi

KAUP.OSA, OSA-ALUE
39. Tapaninkylä, 391 Tapaninvainio

HIIDENPORTTI JA HIIDENPORTIN LP-ALUE

Katusuunnitelma

MK 1:500 1:200	LIITTYY	NRO 32610/1	KHS		
	KORVAA		KYLK		
	KORVATTU	TASOKOORDINAATISTO: ETRS-GK25	HYV.	16.9.2026	Reetta Putkonen
	ASEMAKAAVA 10574	KORKEUSJÄRJESTELMÄ: N2000	TARK.	16.9.2026	Ismo Rantanen
	LIIKENNES.		PROJ.	16.9.2026	Jouni Laakko
			HYV.	16.9.2026	Silja Hurskainen
			TARK.	16.9.2026	Laura Silvennoinen
			LAAT.	16.9.2026	N.Hämäläinen,T.Ala-Sippola

WSP Finland Oy
Pasilan asema-aukio 1, 13. krs
00520 Helsinki
Puh: 0207 864 11

\\wspfi.pbwan.net\HKI\FIE1\2015\69\3323753_Hiidenportti_Tapaninkylä_Helsinki_Uudenpellonpolku_Tapaninvainio_Tapaninkylä_Helsinki_Hiidenportti.dwg, 13.9.2026 9:43:15, FIMHKI31