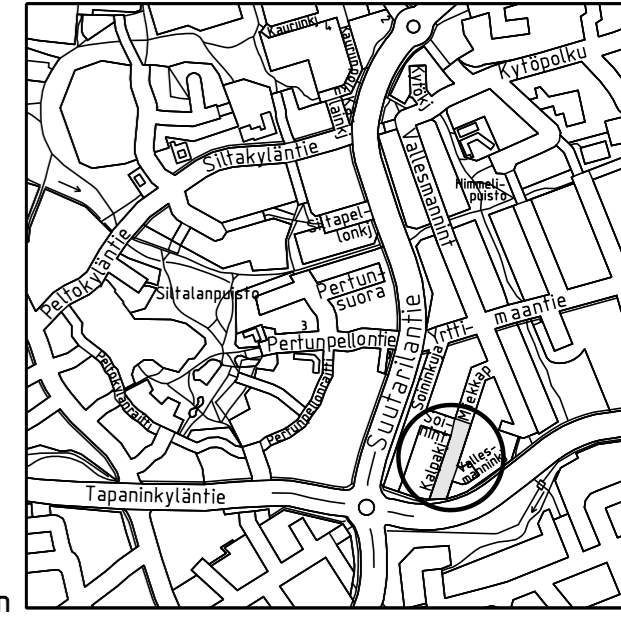


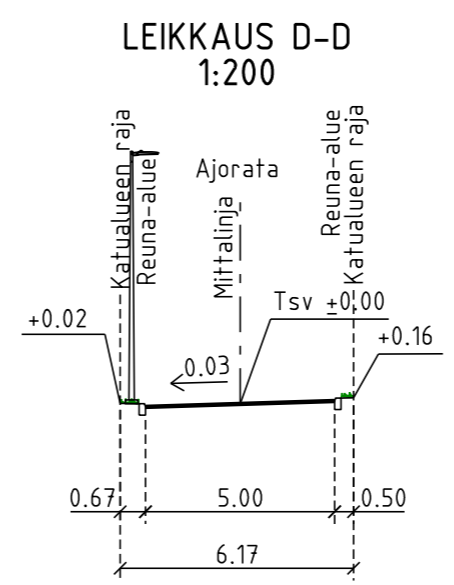
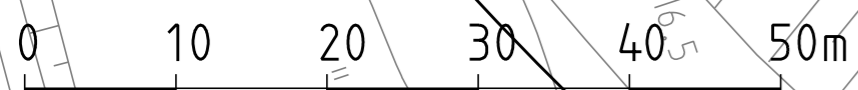
PIIRUSTUSMERKINNÄT

- Ajorata, asfalttia
- Nurmetus
- +15.5 Kadun likimääräinen korkeusasema
- ⊗ Poistettava puu, 2 kpl
- Reunatuki, luonnonkivi, harmaa
- Reunatuki, madallettu, luonnonkivi, harmaa
- Valaisinpylväs, korkeus 6,5 m

Katu kuivatetaan hulevesiviemärillä, josta vedet johdetaan Tapaninkyläntien eteläpuolella olevaan avo-ojaan.



1:15 000



Helsinki Kaupunkiympäristön toimiala www.hel.fi
sähköposti: etunimi.sukunimi@hel.fi

KAUP.O.SA, OSA-ALUE
39. Tapaninkylä, Töyrynummi

KALPAKUJA

Katusuunnitelma

MK 1:500, 1:200	LIITTYY	NRO 32142/1	KHS		
	KORVAA		KYLK		
	KORVATTU		HYV.	3.5.2024	Reetta Putkonen
	ASEMAKAAVA 8560		TARK.	3.5.2024	Jouni Laakko
LIIKENNES.	-	KORKEUSJÄRJESTELMÄ: N2000	PROJ.	3.5.2024	Ismo Rantanen



Ratapihantie 11, PL 114, 00521 HELSINKI
p. (09) 8565 3800, fax (09) 8565 3850
www.finnmap-infra.fi

HYV.	24.3.2024	Marko Ranta
TARK.	24.3.2024	Satu Suokas
LAAT.	24.3.2024	Kati Paronen