

Tulimaanpuiston puistosuunnittelu

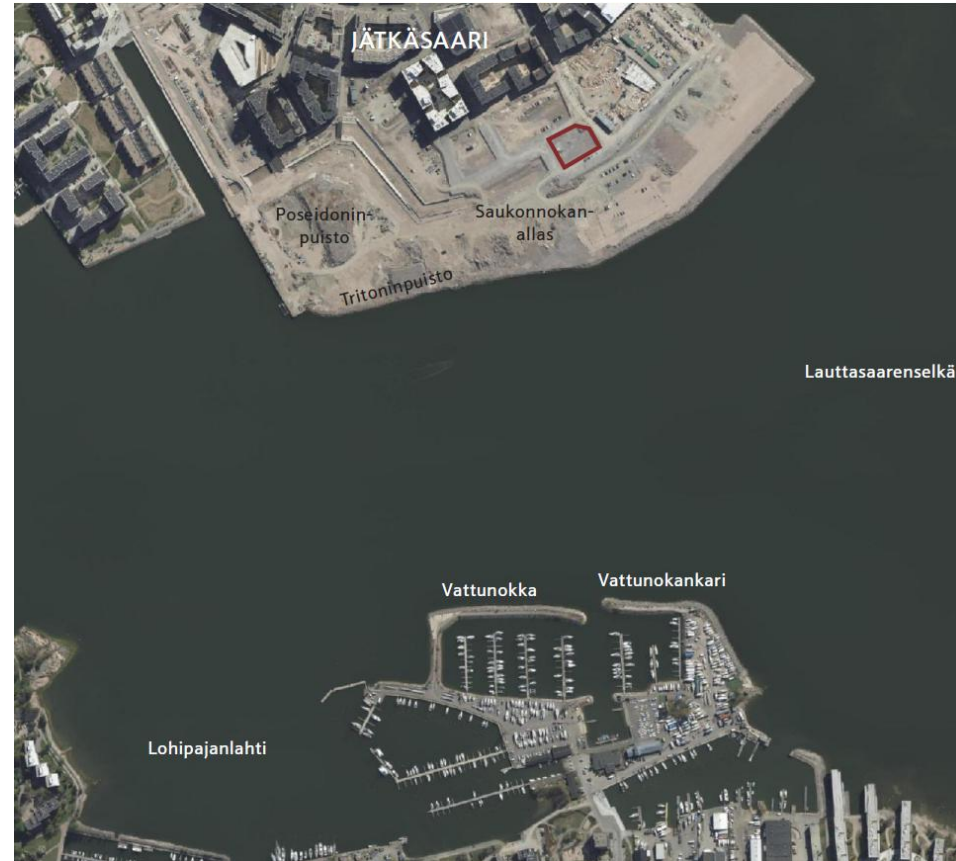
Puistosuunnitelmaluonnos 6.2.2026

Helsinki



Lähtötilanne

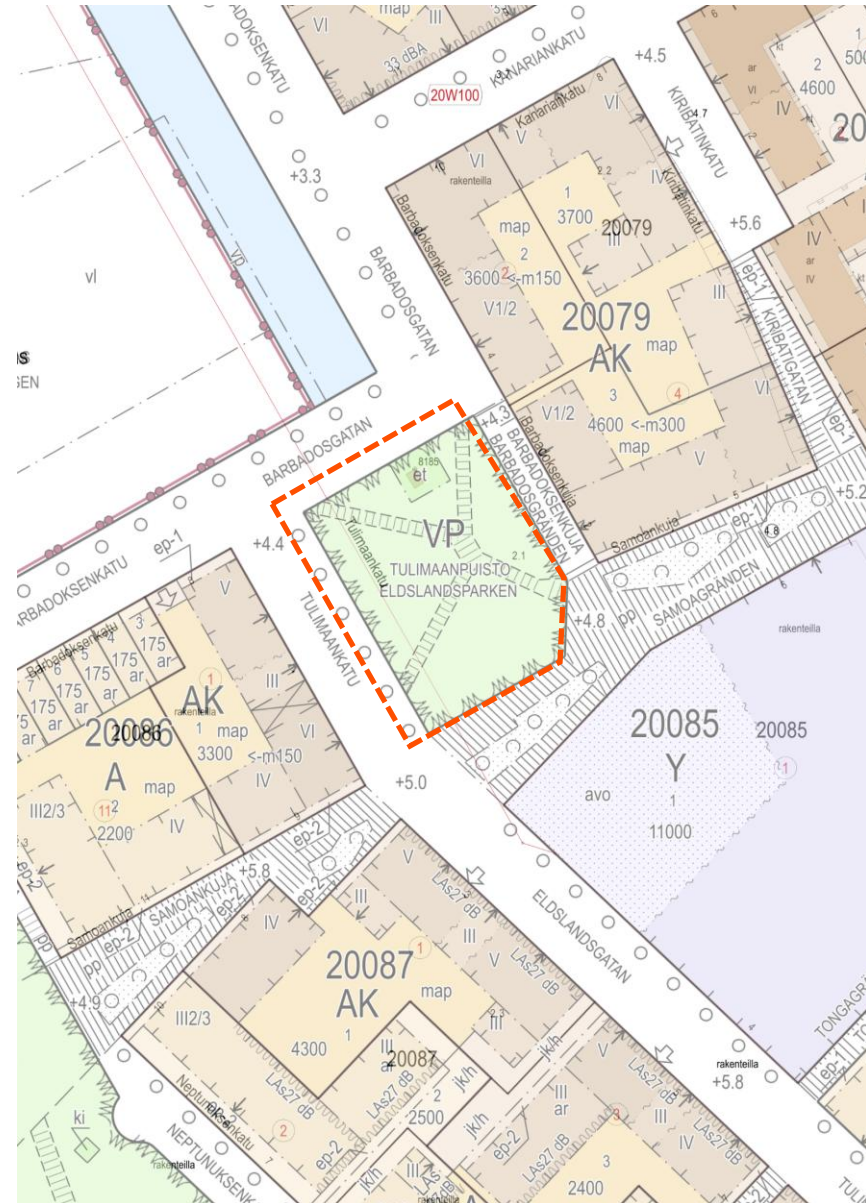
- Tulimaanpuisto sijaitsee Länsisataman (20.) kaupunginosassa Jätkäsaaren (203.) osa-alueella. Jätkäsaari on yksi Helsingin suurimmista aluerakentamiskohteista.
- Tulimaanpuiston pinta-ala on n. 2400 m². Alue on tällä hetkellä rakentamatonta täyttömaata.



*Ilmakuva vuodelta 2025, Tulimaanpuiston sijainti merkitty punaisella rajauksella.
Kuvassa näkyy myös vastapäätä sijaitseva Lauttasaari.*

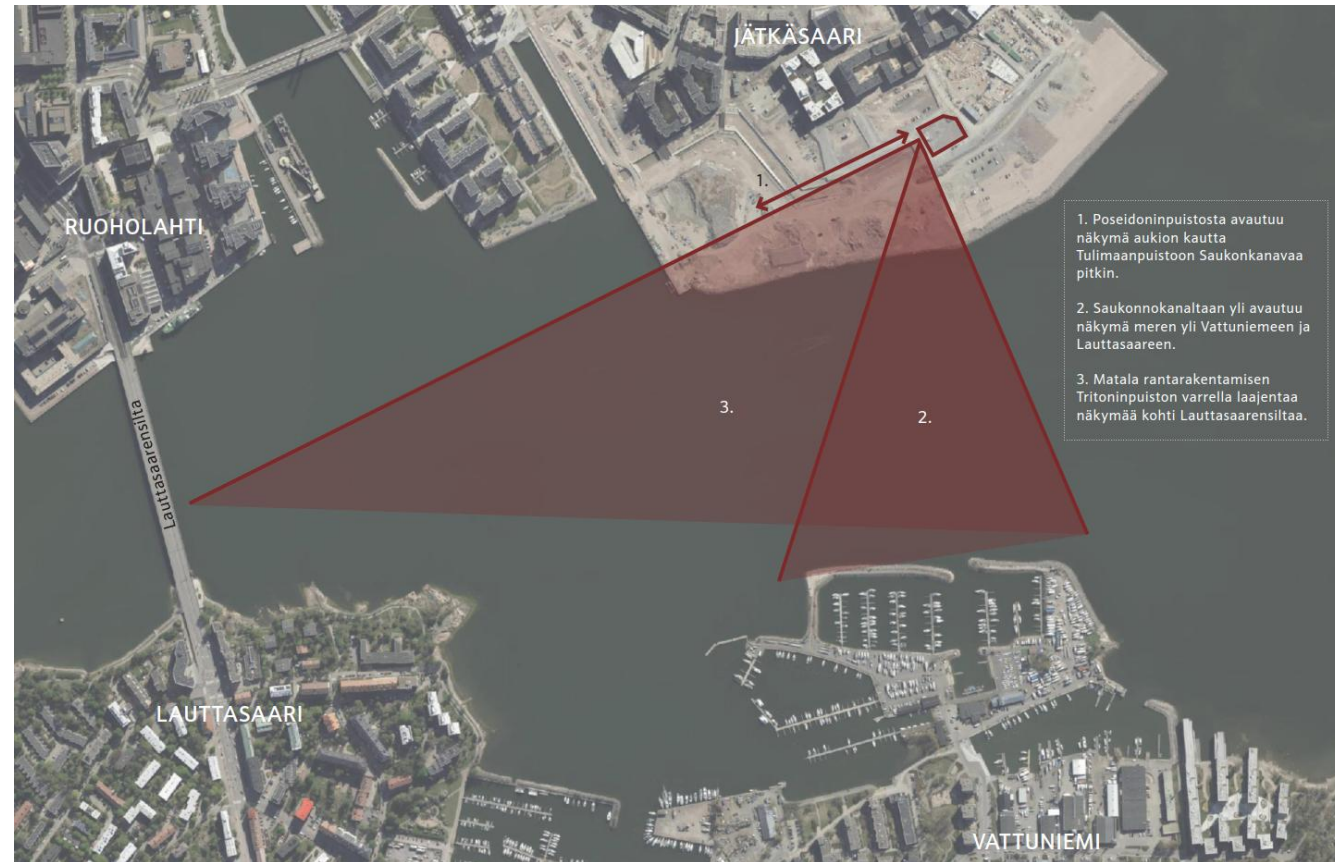
Lähtötilanne

- Alue on asemakaavassa kokonaisuudessaan puistoaluetta (VP). Puistosuunnitelma on voimassa olevan asemakaavan nro 12500 mukainen.
- Puiston suunnittelu perustuu voimassa olevaan Jätkäsaaren osayleiskaavaan ja Melkinlaiturin asemakaavaan.
- Puistoalue rajautuu Samoankujan kävelykatuun, Tulimaankatuun, Barbadoksenkatuun ja Barbadoksenkujaan. Samoankujan varrelle tonttia vastapäätä rakentuu koulu ja päiväkoti.
- Barbadoksenkadun varrella puistoa vastapäätä sijaitsee Saukonnokanallas. Puisto on myös Saukonkanavan näkymäpäänteenä.
- Puiston pääasiallisia käyttäjiä ovat alueen asukkaat. Puisto sijoittuu alueella reittien solmukohtaan.



Suunnittelun tavoitteet

- Puisto on tarkoitus suunnitella suojaiseksi taskupuistoksi alueella, jonka muut puistot sijaitsevat tuulisemmilla paikoilla.
- Puisto erottuu lähialueen muista puistoista toiminnallisella painotuksellaan, ja puisto on suunniteltu laajalle käyttäjäryhmälle.
- Puiston suunnitteluratkaisuissa huomioidaan erityisesti resurssiviisuus. Puistossa käytetään kierrätysmateriaaleja ja täyttöjä tehdään mahdollisimman vähän.



Tulimaanpuistosta avautuu näkymiä merelle myös alueen rakennusten valmistuttua. Ilmakuva vuodelta 2025, Tulimaanpuiston sijainti merkitty punaisella rajauksella.

Puistosuunnitelma- luonnos

- Samoankujan katukiveyksen kuviot jatkuvat puistossa istutusalueina ja reitteinä, muodostaen jatkumoa kadulle.
- Puiston aaltomainen muoto ammentaa alueen merellisyydestä ja vanhasta rantaviivasta.
- Puut sijoittuvat puiston reunoille siten, että näkymä Saukonnokanaltaan yli Lauttasaarenselälle säilyy.
- Puiston keskellä sekä pohjoisreunalla on oleskelunurmeksi tarkoitettua vapaata nurmitilaa.
- Kierrätyskiviä käytetään katsomoportaissa ja istutusten seassa. Istutuksiin haetaan merenrantatunnelmaa.
- Kaikki puiston läpi kulkevat reitit ovat esteettömiä.



Toiminnallisuus

- Puistoon on suunniteltu laaja oleskelunurmialue, joka mahdollistaa paljon erilaista toimintaa: kuten esimerkiksi pelailua, liikkumista ohjatusti tai itsenäisesti ja pientapahtumien järjestämistä.
- Piknik-pöytiä on sijoitettu keskeisesti avoimelle alueelle. Penkkejä on puistoreittien varrella.
- Istutusalueille sijoitetuista kivistä muodostuu vaihtoehtoisia reittejä, joita pitkin voi seikkailla kasvillisuuden lomassa.
- Keskiosaan sijoitettu tuulipiiput tuovat esille Jätkäsaaren tuulista luonnetta: pumppaamalla piipuista saa tuotettua ilmanpaineen avulla sointuja.



Kierrätyskivistä rakennetaan reittejä ja istumapaikkoja. Kuva: Pyyri Kantonen



Tuulipiiput ovat suunnattu kaikenikäisille. Kuva: Richter Spielgeräte GmbH



Barbadoksenkujan varrelle kiveyksellä sijoitetaan pyöriviä penkkejä. Kuva: Maite Gonzalez Laurens



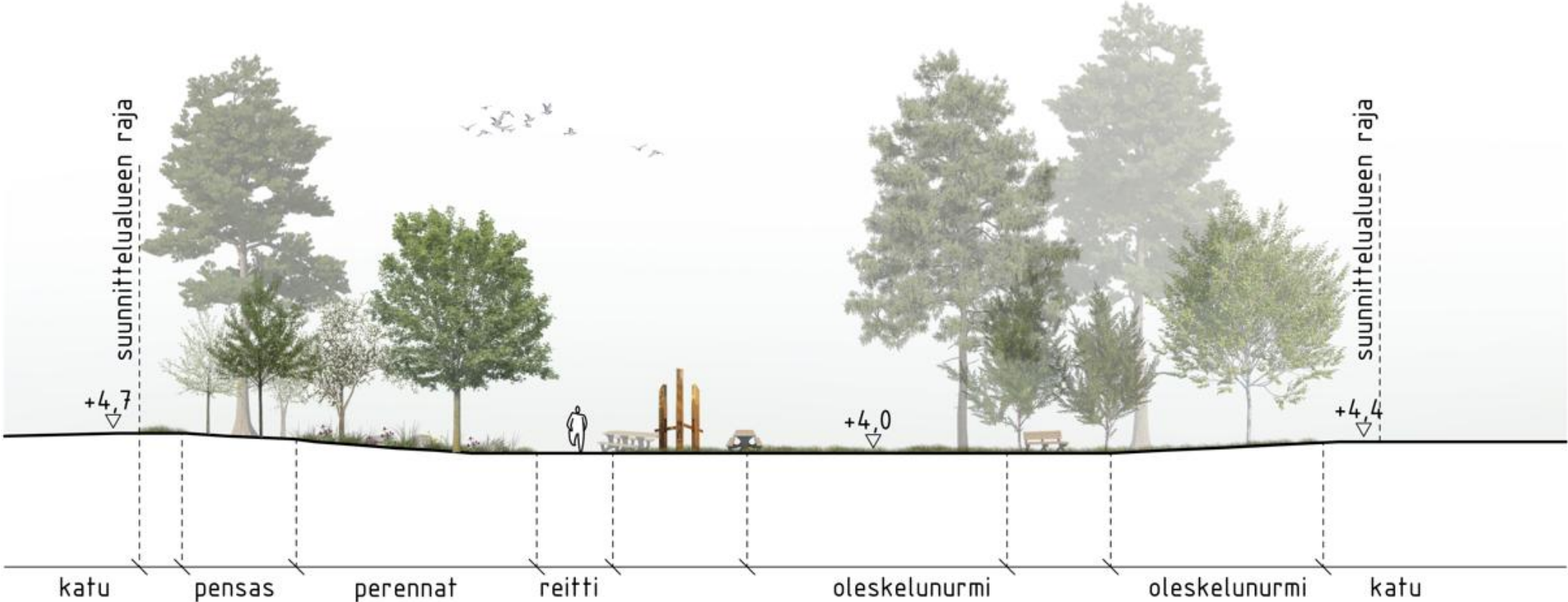
Esimerkki puisista piknik-pöydistä. Kuva: Loci Maisema-arkkitehdit Oy.



Esimerkki puisista ja selkänojallisista penkeistä. Kuva: Loci Maisema-arkkitehdit Oy.

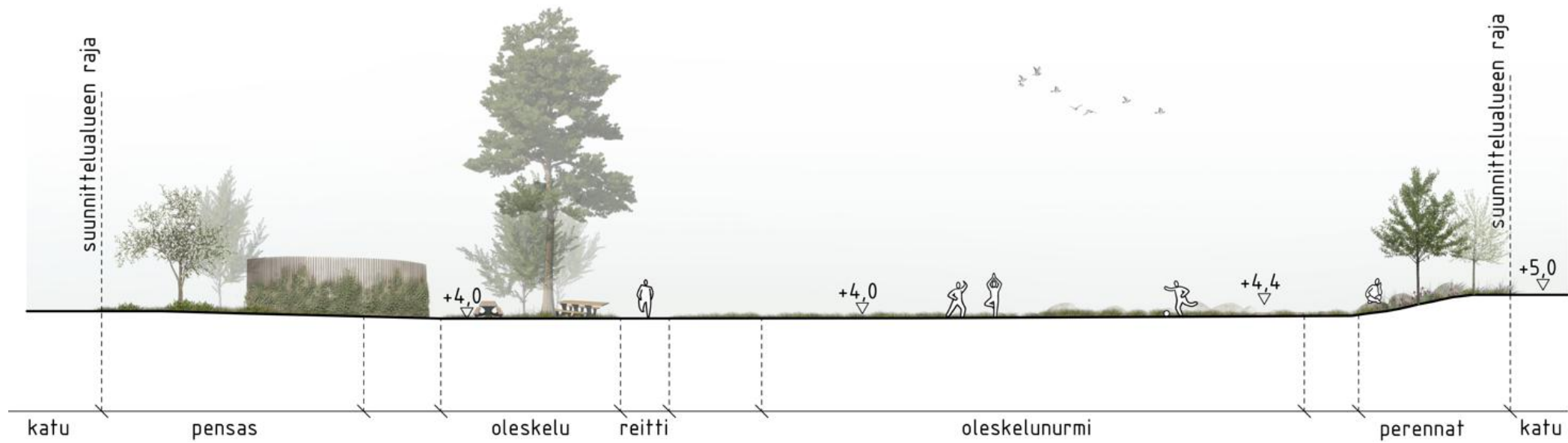
Leikkaus

A-A



Leikkaus

B-B





Helsinki