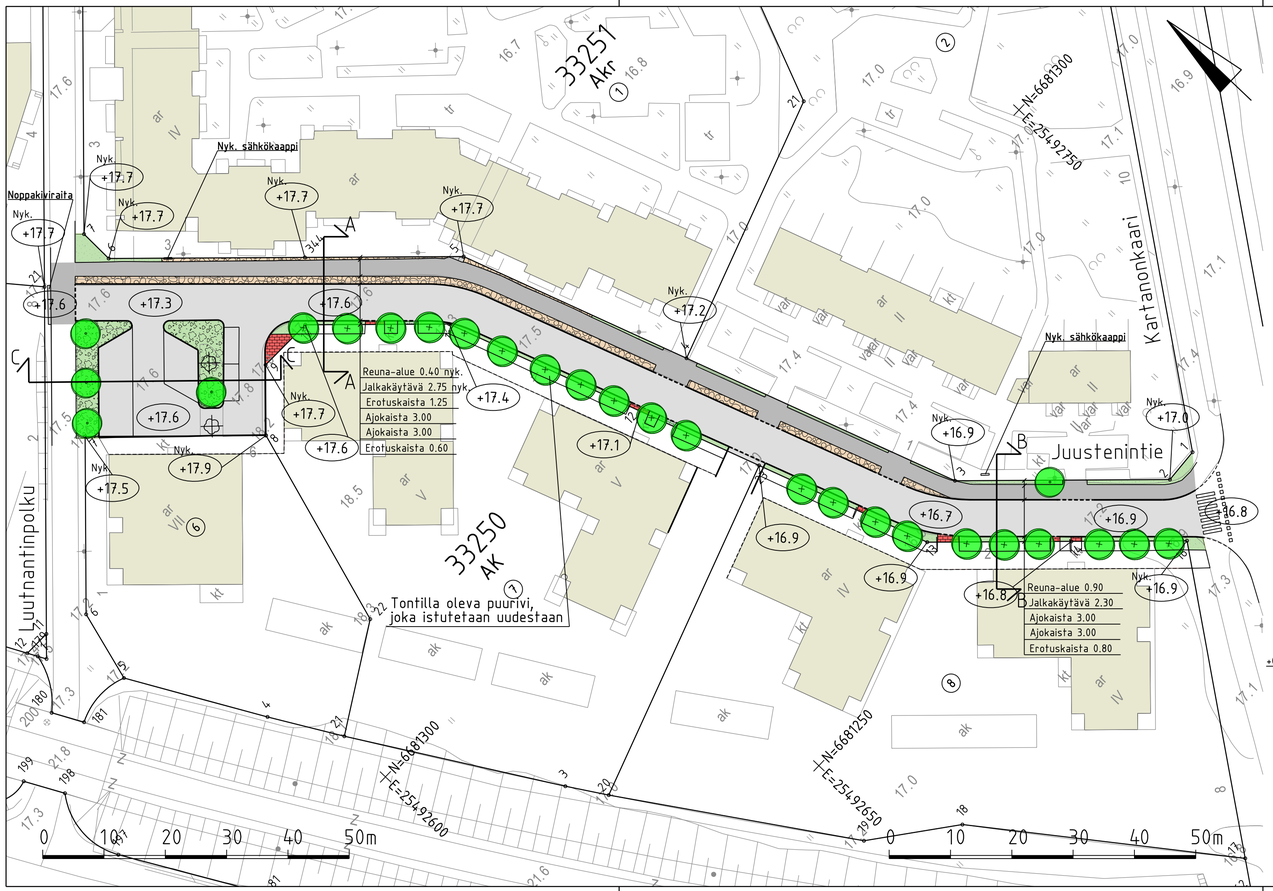

POIKKILEIKKAUS A–A
1:200

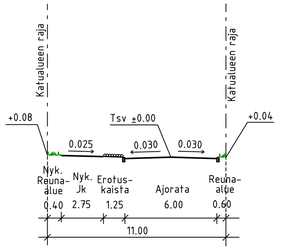

POIKKILEIKKAUS B–B
1:200

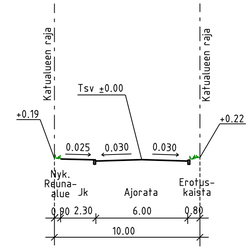

POIKKILEIKKAUS C–C
1:200

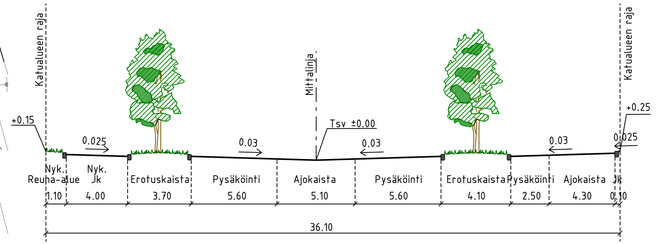

PIIRUSTUSMERKINNÄT

- Asfaltti, ajorata
- Asfaltti, jk+pp
- Betonikiveys, punamusta
- Betonilaatta, harmaa
- Kenttäkiveys
- Nurmikiveys
- Nurmetus
- Lehtipensas, matala
- Reunatuki, luonnonkivi, harmaa
- Reunatuki, madallettu, luonnonkivi, harmaa
- 3:n kiven punainen noppakiviraita

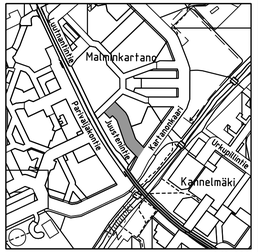

- Uusittava puu
- Säilyvä / poistettava puu
- Valaisinpylväs
- Nykyinen / poistettava valaisinpylväs
- +16.8 Kadun likimääräinen korkeusasema
- Nyk. +16.8 Nykyinen likimääräinen korkeusasema

Katu kuivatetaan hulevesiviemäreillä, jotka liitetään Kartanonkaaren olemassa oleviin viemäreihin.

LUONNOS 11.7.2019

Helsinki Kaupunkiympäristön toimiala
www.hel.fi
sähköposti: etunimi sukunimi@hel.fi

KAUP.OSA, OSA-ALUE
33. Kaarela, Malminkartano

JUUSTENINTIE

Katusuunnitelma

MK 1:500	LIITTYY	00000/000	NRO 31189/1	KHS	
	KORVAA	00000/000		KYLK	
	KORVATTU	00000/000	TASOKOORDINAATISTO: ETRS-GK25	HYV.	
	ASEMAKAAVA	7950, 12104	KORKEUSJÄRJESTELMÄ: N2000	TARK.	
	LIIKENNES.			PROJ.	

Finnmap Infra
Ratapihantie 11, PL 114, 00521 HELSINKI
p. (09) 8565 3800, fax (09) 8565 3850
www.finnmap-infra.fi

HYV.	x.x.xxxx	Marko Ranta
TARK.	x.x.xxxx	Satu Suokas
LAAT.	x.x.xxxx	Jeremia Hokkanen