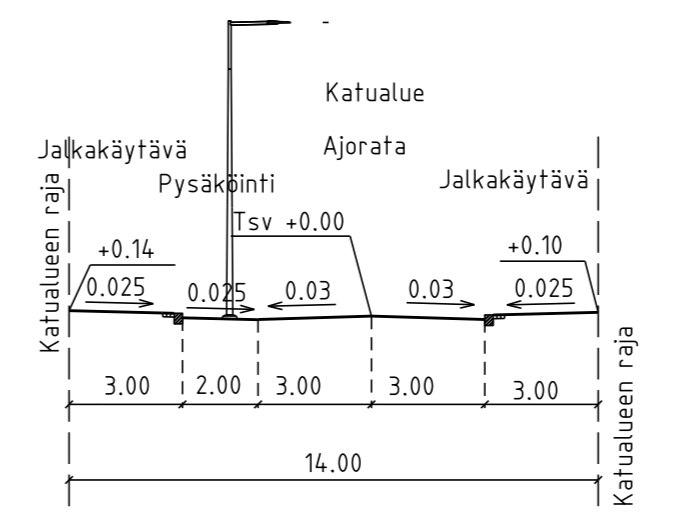
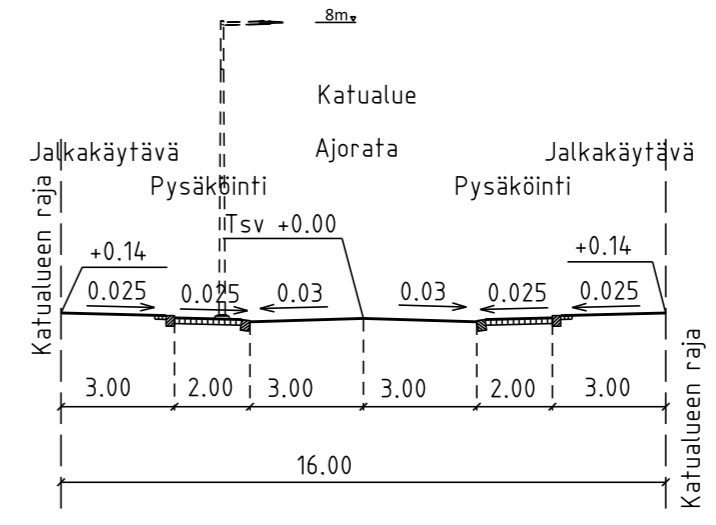





GUSTAFSBERGINKATU



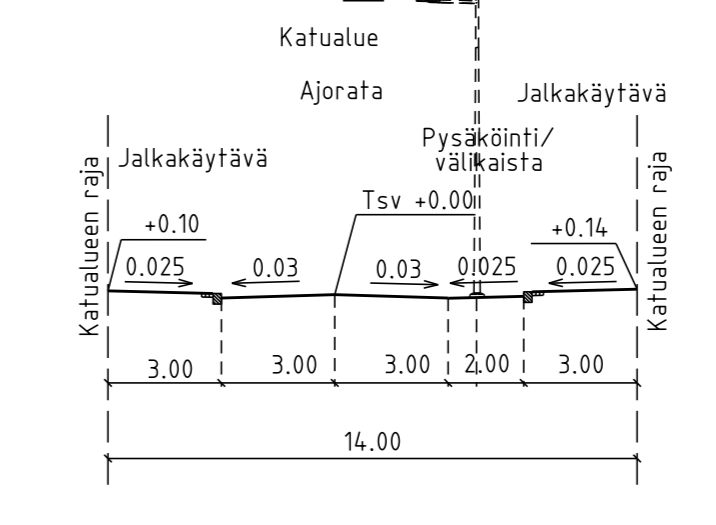
OSKARSBERGINKATU



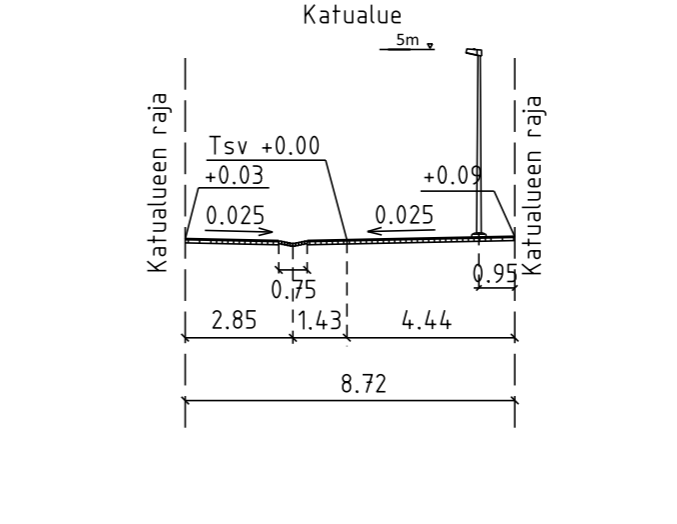
SUISTOLANKATU



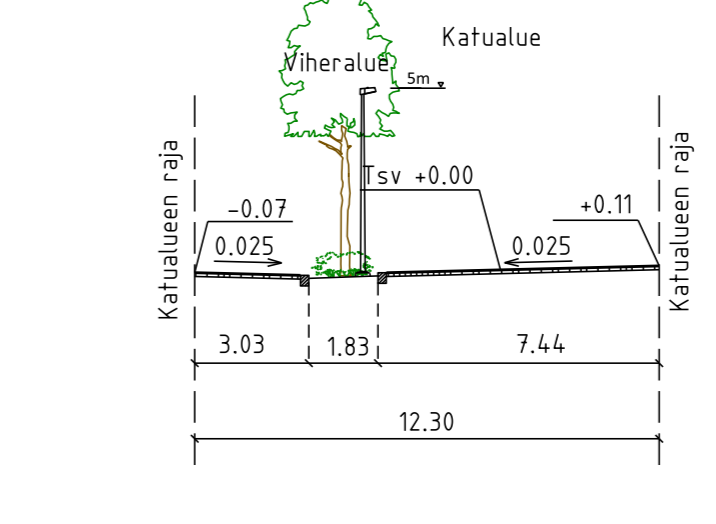
LEPISTÖNKATU



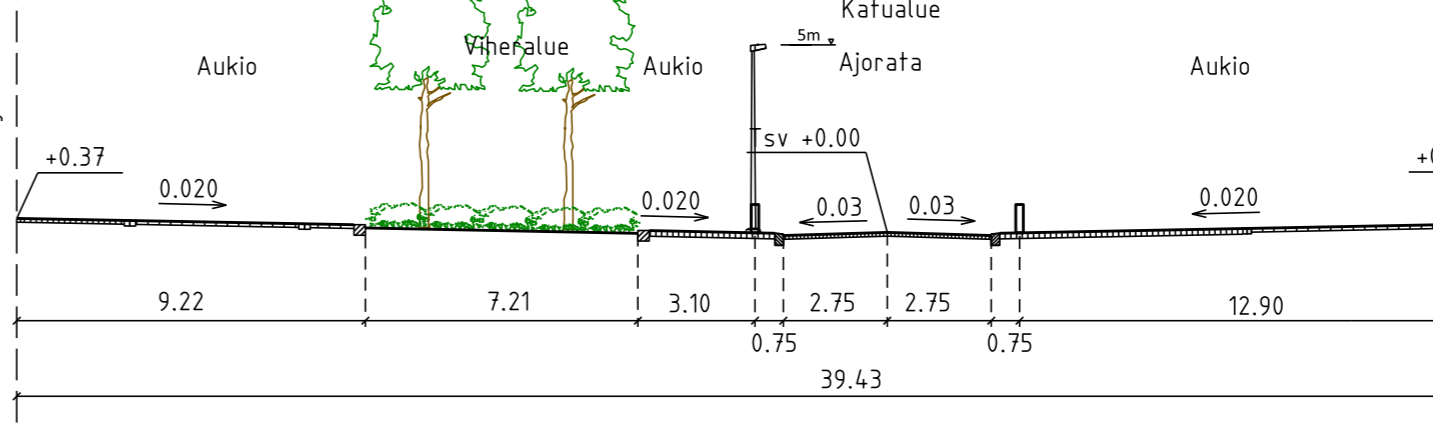
VANHAN VIIPURIN MAANTIE



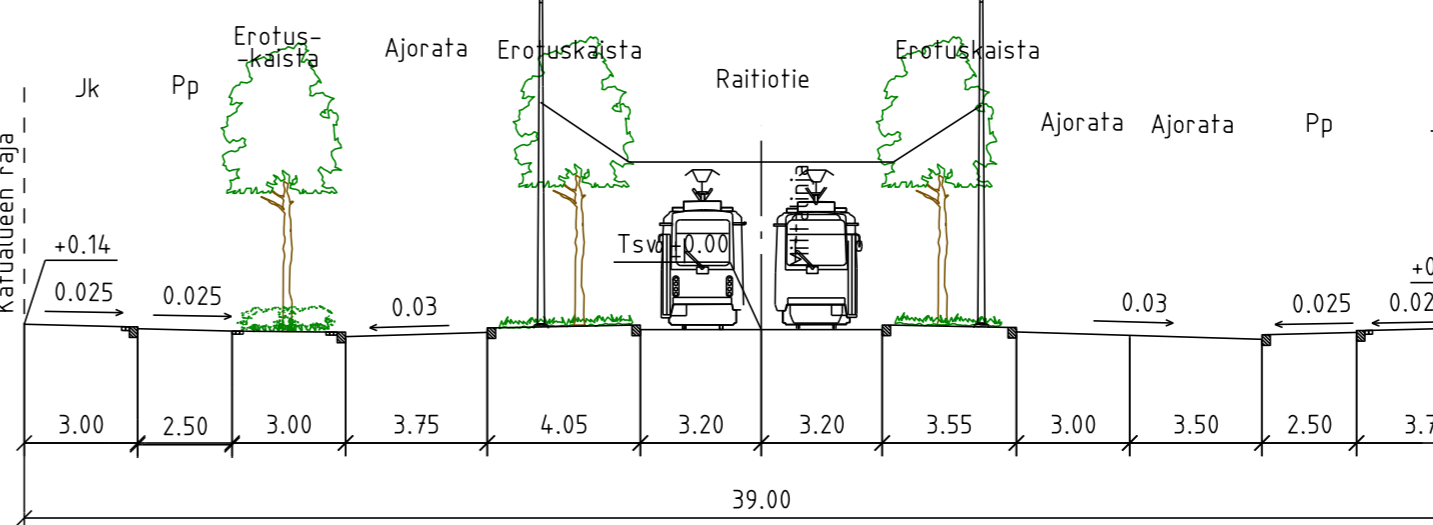
VANHAN VIIPURIN MAANTIE



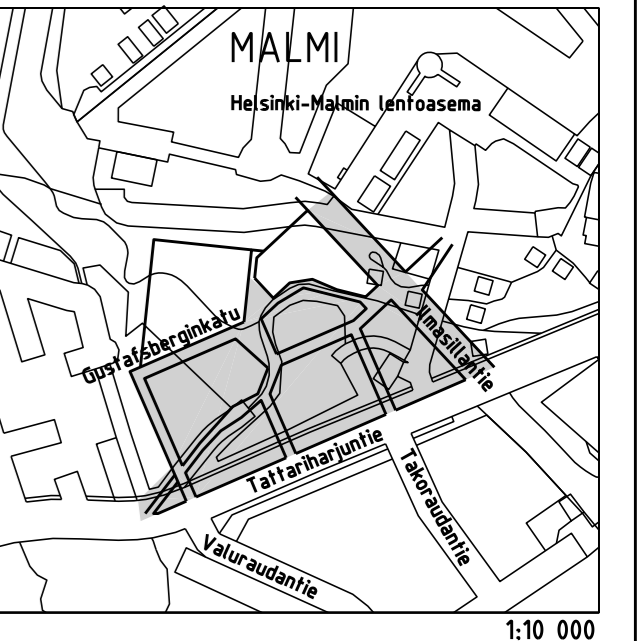
NALLENRINTEENAUKIO



ILMASILLANTIE



- PIIRUSTUSMERKINNÄT**
- Ajorata/jalkakäytävä/pyörätie, asfalttia
 - Betonikiveys, harmaa/musta/valkoinen
 - Betonilaatta, eri kokoisia, harmaa
 - Noppakiveys, harmaa
 - Nupukiveys, harmaa
 - Maatiili, ruskea
 - Maatiili, keltainen
 - Nurmikivi
 - Lentipensas ja perenna, matala
 - Nurmetus
 - Niitty
 - Turva-alue
 - Istutettava lehtipuu ja istutettava lehtipuun juuristoritilällä
 - Nykyinen havupuu
 - Kadun likimääräinen korkeusasema
 - Vesikouru
 - Reunatuki, luonnonkivi, harmaa
 - Reunatuki, madallettu/luiskattu, luonnonkivi, harmaa
 - Korotusviiste
 - 2:n kiven harmaa noppakiviraita
 - 3:n kiven harmaa noppakiviraita
 - Penkki
 - Siirtotokareet
 - Roska-astia
 - Pollari
 - Pollaririvi
 - Pyöräteline
 - Heiturikeinu
 - Valaisinpylväs
 - Liikennevalo-ohjattu liittymä



Helsinki Kaupunkiympäristön toimiala		www.hel.fi	
KAUP.O.SA, OSA-ALUE		sähköposti: etunimi.sukunimi@hel.fi	
38. Malmi, Malmin lentokenttä			
GUSTAFSBERGINKATU			
ILMASILLANTIE, GUSTAFSBERGINKATU, OSKARSBERGINKATU, LEPISTÖNKATU, SUISTOLANKATU, VANHA VIIPURIN MAANTIE, NALLENRINTEENAUKIO			
Katu-, pyörätie- ja puistosuunnitelmien koostepiirustus			
MK	LIITTYY	NRO	KHS
1:1000	KORVAA	31445/2	YTLK
1:200	KORVATTU	TASOKOORDINAATISTO:	HYV. 23.6.2022 R. Putkonen
	ASEMAKAAVA	ETRS-GK25	TARK. 23.6.2022 I. Rantanen
	LIKENNES.	12577	PROJ. 23.6.2022 A. Tirri
		6964	KORKEUSJÄRJESTELMÄ:
			N2000
			HYV. 23.6.2022 J. Väätäinen
			TARK. 23.6.2022 J. Lahti
			LAAT. 23.6.2022 J. Rönnemaa
SITOWISE		Helsinginkatu 15 02050 Turku 020 747 6000 www.sitowise.com	