

**PIIRUSTUSMERKINNÄT**

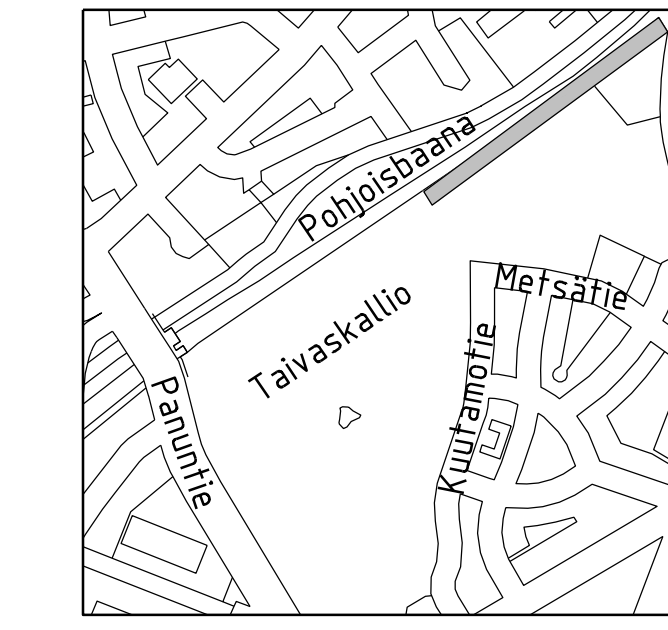
- Nykyinen kasvillisuus, rakenteet ja korkeusasema**
- Nykyinen metsä
  - Nykyinen likimääräinen korkeusasema
  - Likimääräinen korkeusasema
  - Painanne
  - Rumpu
  - Nykyinen valaisin
  - Nykyinen valaisin, poistettava
  - Reunatuki, luonnonkivi, harmaa
  - Suoja-aita + törmäyskaide
  - Liito-oravan ydinalueen raja

**Rakennettava alue**

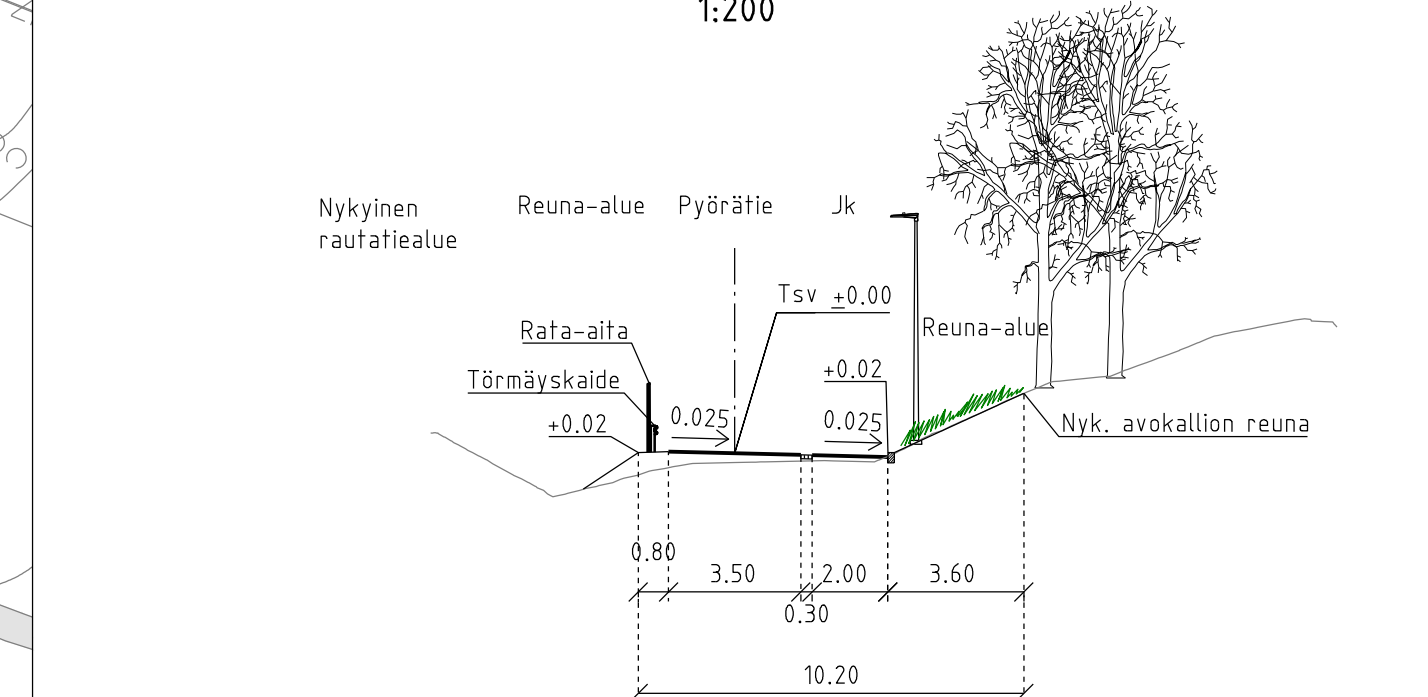
- Pyörätie, punainen, asfalttia
- Jalkakäytävä, asfalttia
- Jalankulku- ja pyörätie, nykyinen
- Murske
- Sepeli
- Lehtipensas, korkea
- Nurmi
- Kosteikkokasvillisuus
- Niitty
- Ruohovartinen kasvillisuus

- Nykyinen lehtipuu
- Nykyinen havupuu
- Istutettava lehtipuu, 3 kpl
- Istutettava havupuu, 5 kpl
- Poistettava puu 31 kpl
- Istutettava yksittäispensas

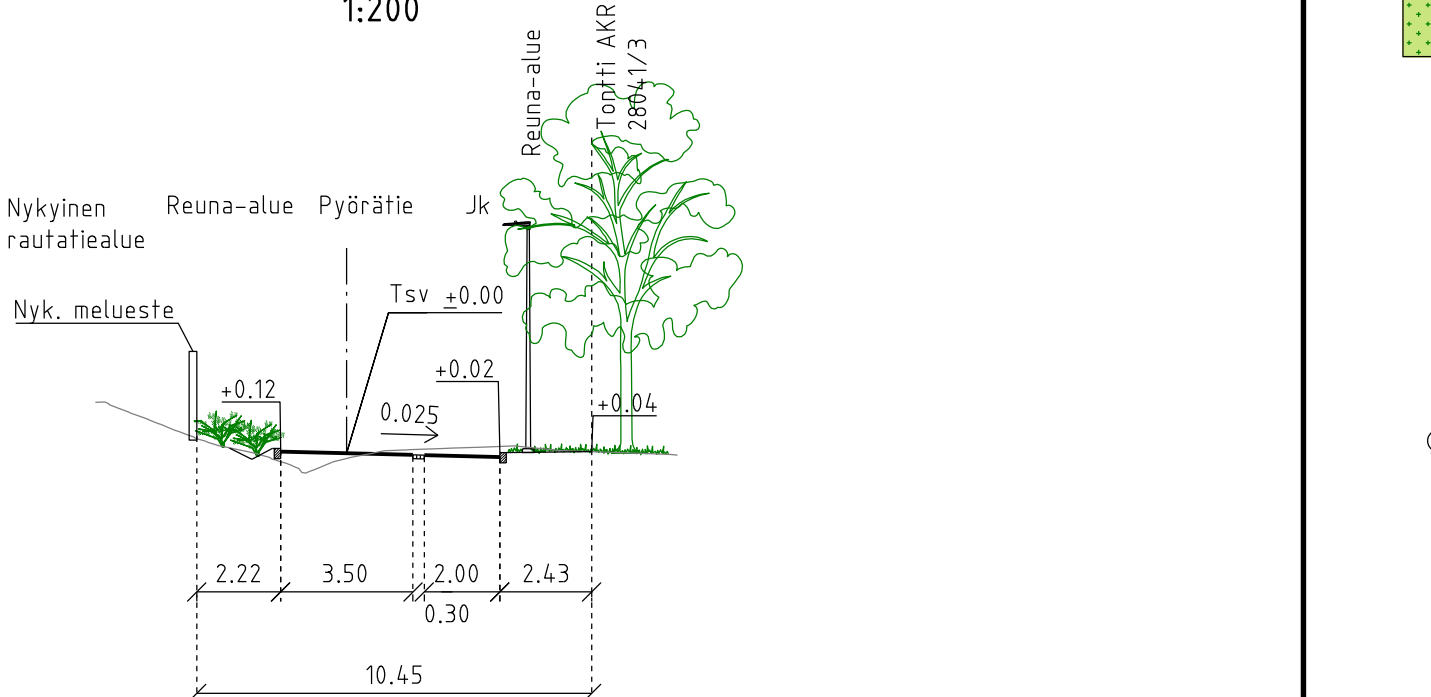
Pyörätie ja jalkakäytävä kuivatetaan painanteilla ja hulevesiviemäreillä, jotka puretaan nykyisiin avo-ojiin sekä liitetään nykyiseen hulevesiverkostoon.



**POIKKILEIKKAUS G-G**  
1:200



**POIKKILEIKKAUS H-H**  
1:200



**LUONNOS 28.5.2024**

Helsinki		Kaupunkiympäristön toimiala		www.hel.fi sähköposti: etunimi.sukunimi@hel.fi	
KAUP. OSA, OSA-ALUE 25. Käpylä, 250. Käpylä, 28. Oulunkylä, 285. Veräjämäki					
<b>POHJOISBAANA</b> välillä Käpylän asema - Käpypuisto <b>TAIVASKALLIO</b> Pyörätiesuunnitelma, pohjoisosa					
MK	LIITTYÄ	NRO	VIO 6446/3	KHS	
1:500	KORVAA			KYLK	
1:200	KORVATTU	TASOKOORDINAATIO:	ETRS-GK25	HYV.	
	ASEMAKAAVA:	1639, 3313, 7756, 9110	KORKEUSJÄRJESTELMÄ:	TARK.	
	LIKKENNES.		N2000	PROJ.	
WSP Finland Oy Pasilan asema-aukio 1, 13. krs 00520 Helsinki Puh: 0207 864 11			HYV.	J. Nihtilä	
			TARK.	L. Silvennoinen, S. Niemelä-Prittinen	
			LAAT.	K. Kannisto, K. Hottinen	